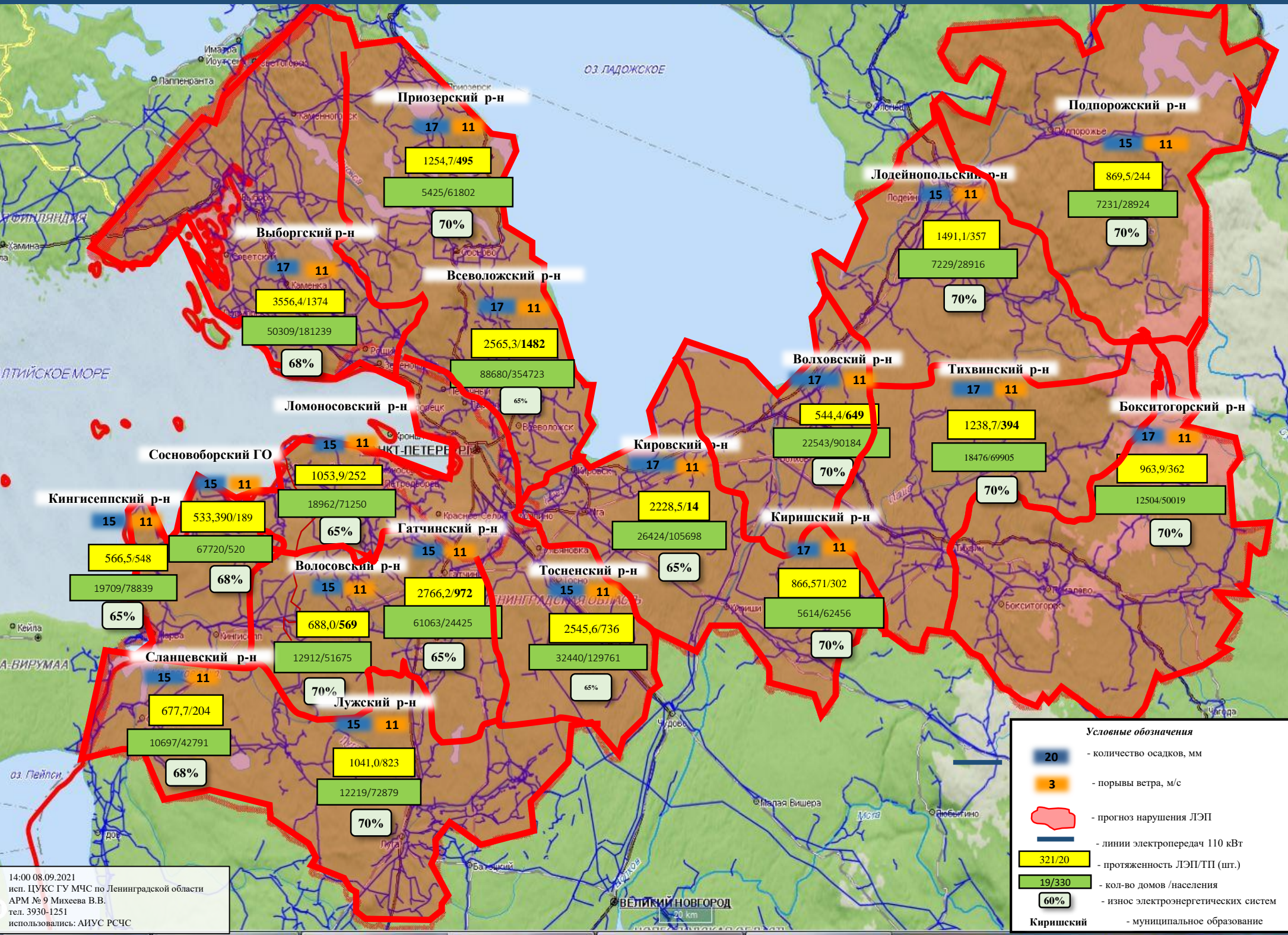
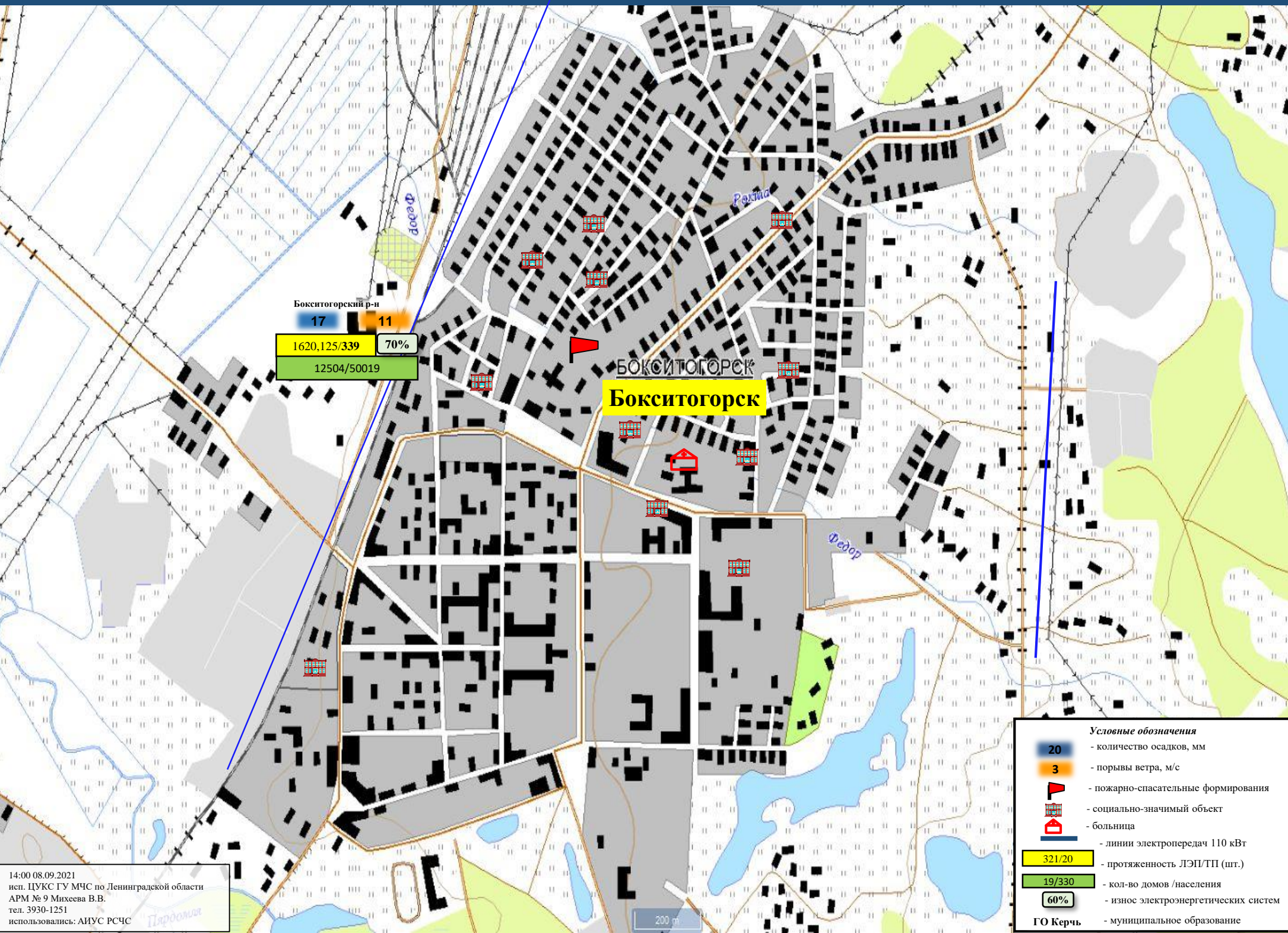


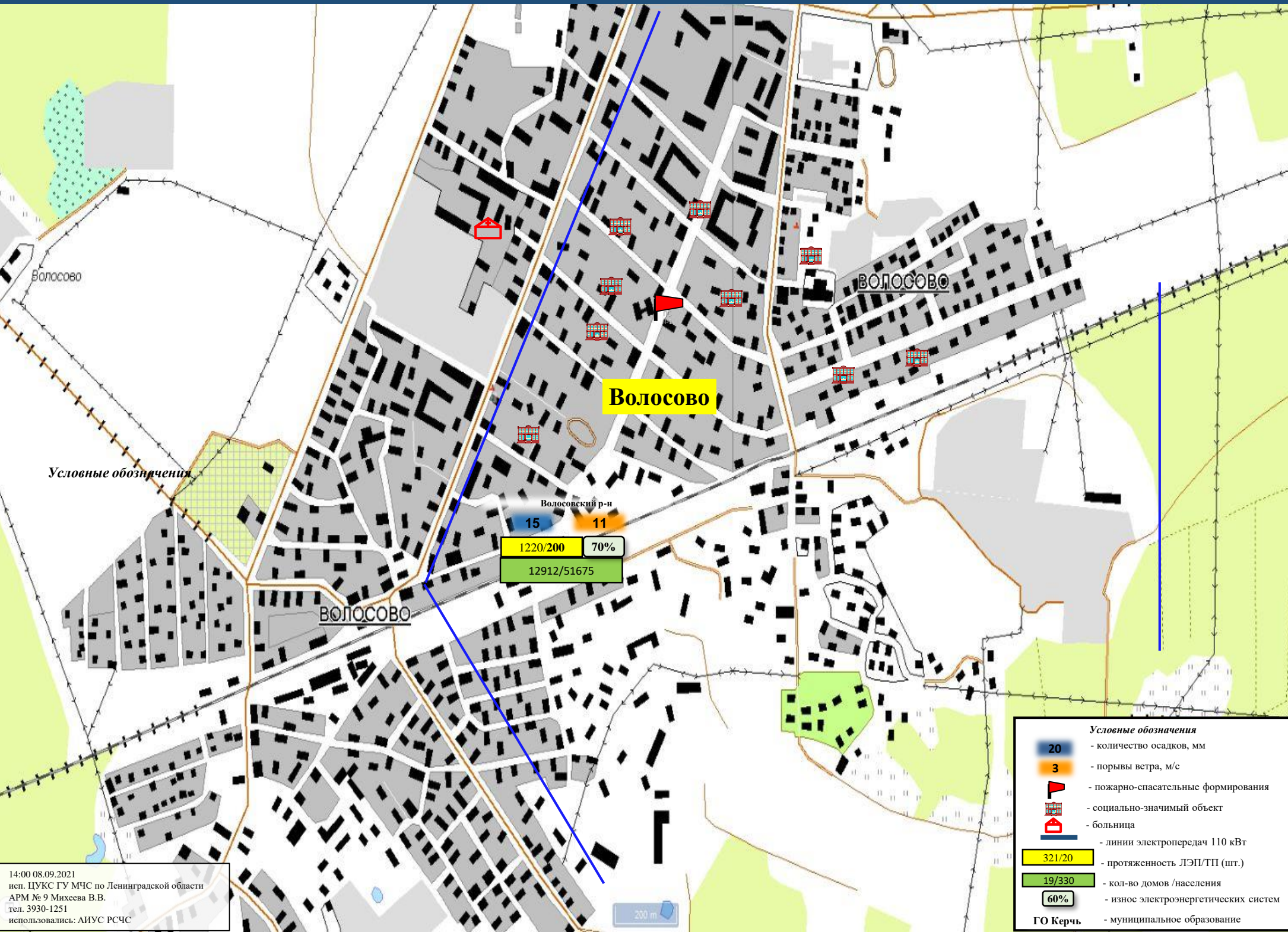
ИНФОРМАЦИОННЫЕ МАТЕРИАЛЫ ПО СИЛЬНЫМ ОСАДКАМ НА ТЕРРИТОРИИ ЛЕНИНГРАДСКОЙ ОБЛАСТИ (РИСК НАРУШЕНИЯ ЭЛЕКТРОСНАБЖЕНИЯ НА 09.09.2021)



ИНФОРМАЦИОННЫЕ МАТЕРИАЛЫ ПО СИЛЬНЫМ ОСАДКАМ НА ТЕРРИТОРИИ
ЛЕНИНГРАДСКОЙ ОБЛАСТИ (РИСК НАРУШЕНИЯ ЭЛЕКТРОСНАБЖЕНИЯ НА 09.09.2021)



ИНФОРМАЦИОННЫЕ МАТЕРИАЛЫ ПО СИЛЬНЫМ ОСАДКАМ НА ТЕРРИТОРИИ
ЛЕНИНГРАДСКОЙ ОБЛАСТИ (РИСК НАРУШЕНИЯ ЭЛЕКТРОСНАБЖЕНИЯ НА 09.09.2021)

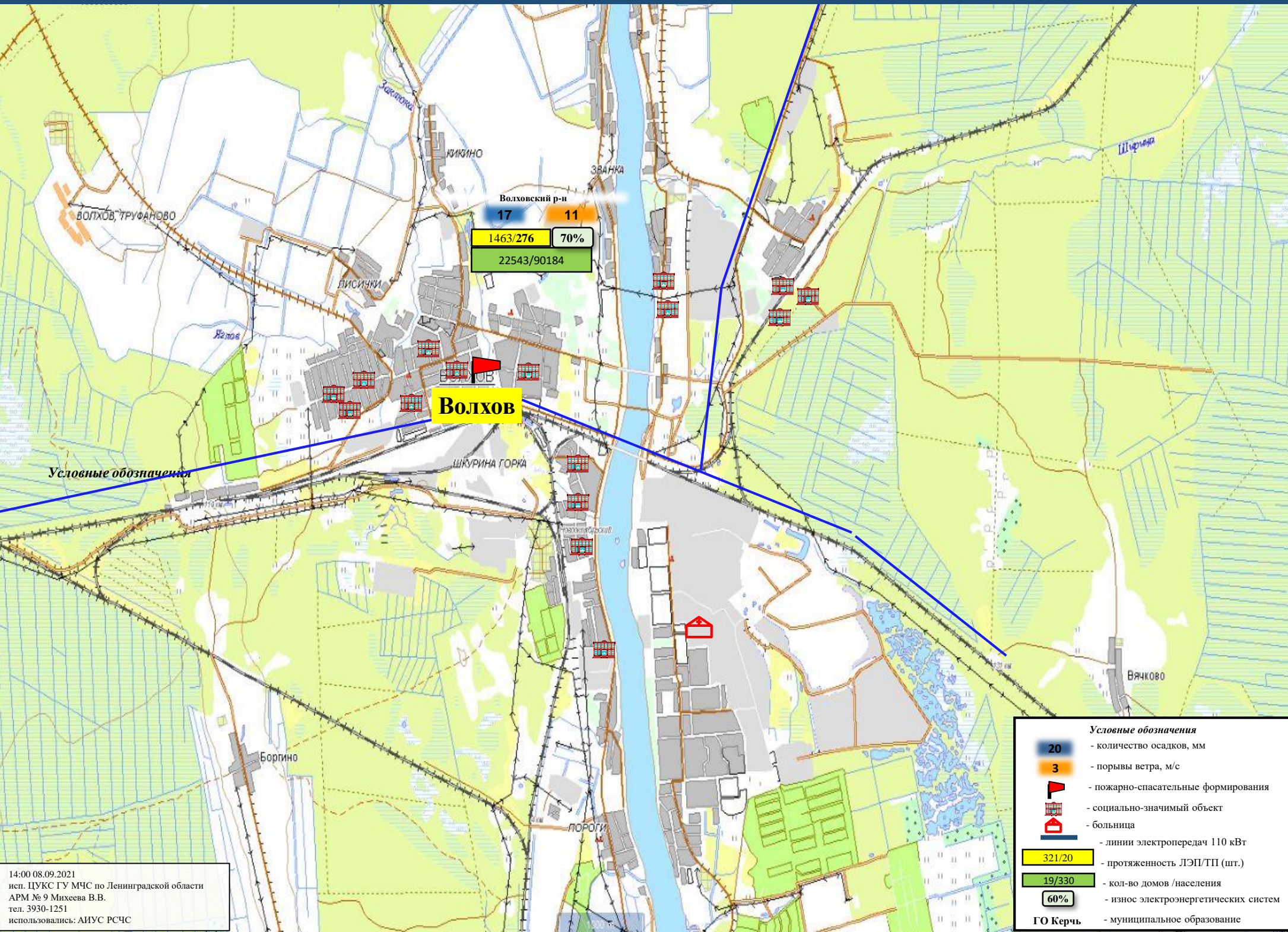


Условные обозначения

- Условные обозначения**
- 20 - количество осадков, мм
 - 3 - порывы ветра, м/с
 - пожарно-спасательные формирования
 - социально-значимый объект
 - больница
 - линии электропередач 110 кВт
 - 321/20 - протяженность ЛЭП/ТП (шт.)
 - 19/330 - кол-во домов /населения
 - 60% - износ электроэнергетических систем
 - ГО Керчь - муниципальное образование

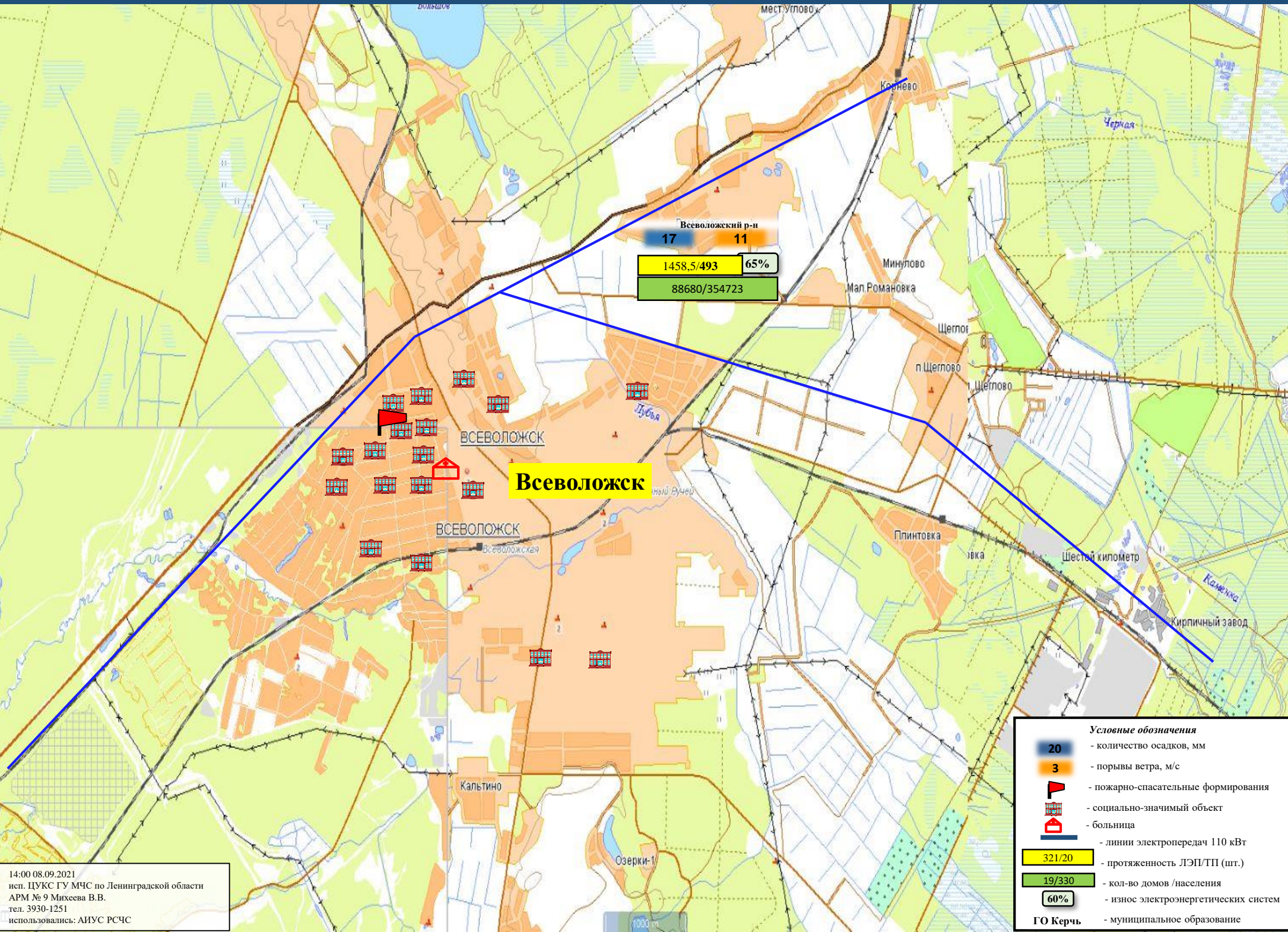
Волосовский р-н
15 11
1220/200 70%
12912/51675

ИНФОРМАЦИОННЫЕ МАТЕРИАЛЫ ПО СИЛЬНЫМ ОСАДКАМ НА ТЕРРИТОРИИ
ЛЕНИНГРАДСКОЙ ОБЛАСТИ (РИСК НАРУШЕНИЯ ЭЛЕКТРОСНАБЖЕНИЯ НА 09.09.2021)



14:00 08.09.2021
 исп. ЦУКС ГУ МЧС по Ленинградской области
 АРМ № 9 Михеева В.В.
 тел. 3930-1251
 использовались: АИУС РСЧС

ИНФОРМАЦИОННЫЕ МАТЕРИАЛЫ ПО СИЛЬНЫМ ОСАДКАМ НА ТЕРРИТОРИИ
ЛЕНИНГРАДСКОЙ ОБЛАСТИ (РИСК НАРУШЕНИЯ ЭЛЕКТРОСНАБЖЕНИЯ НА 09.09.2021)



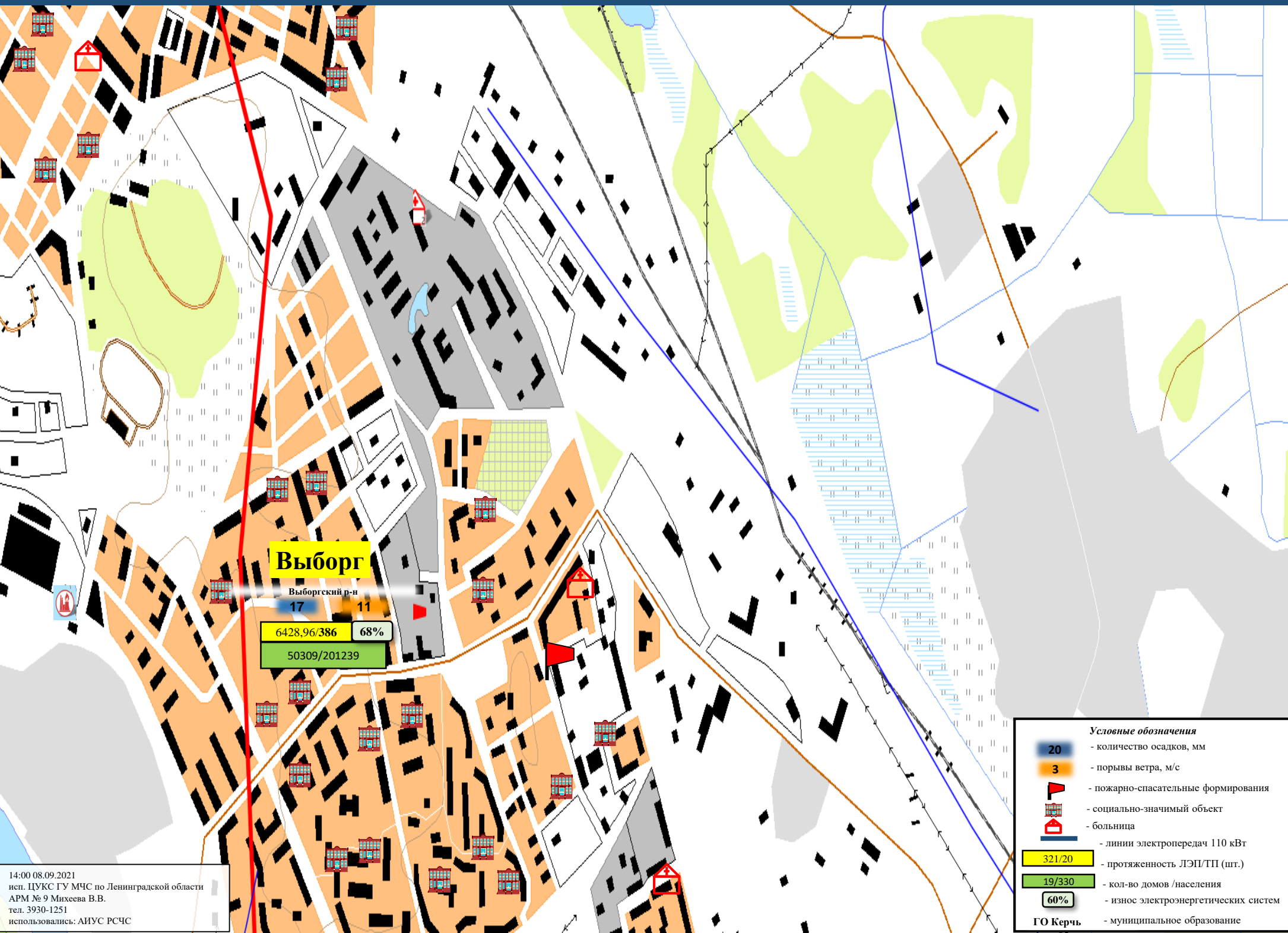
Всеволожский р-н
17 11
1458,5/493 65%
88680/354723

Всеволожск

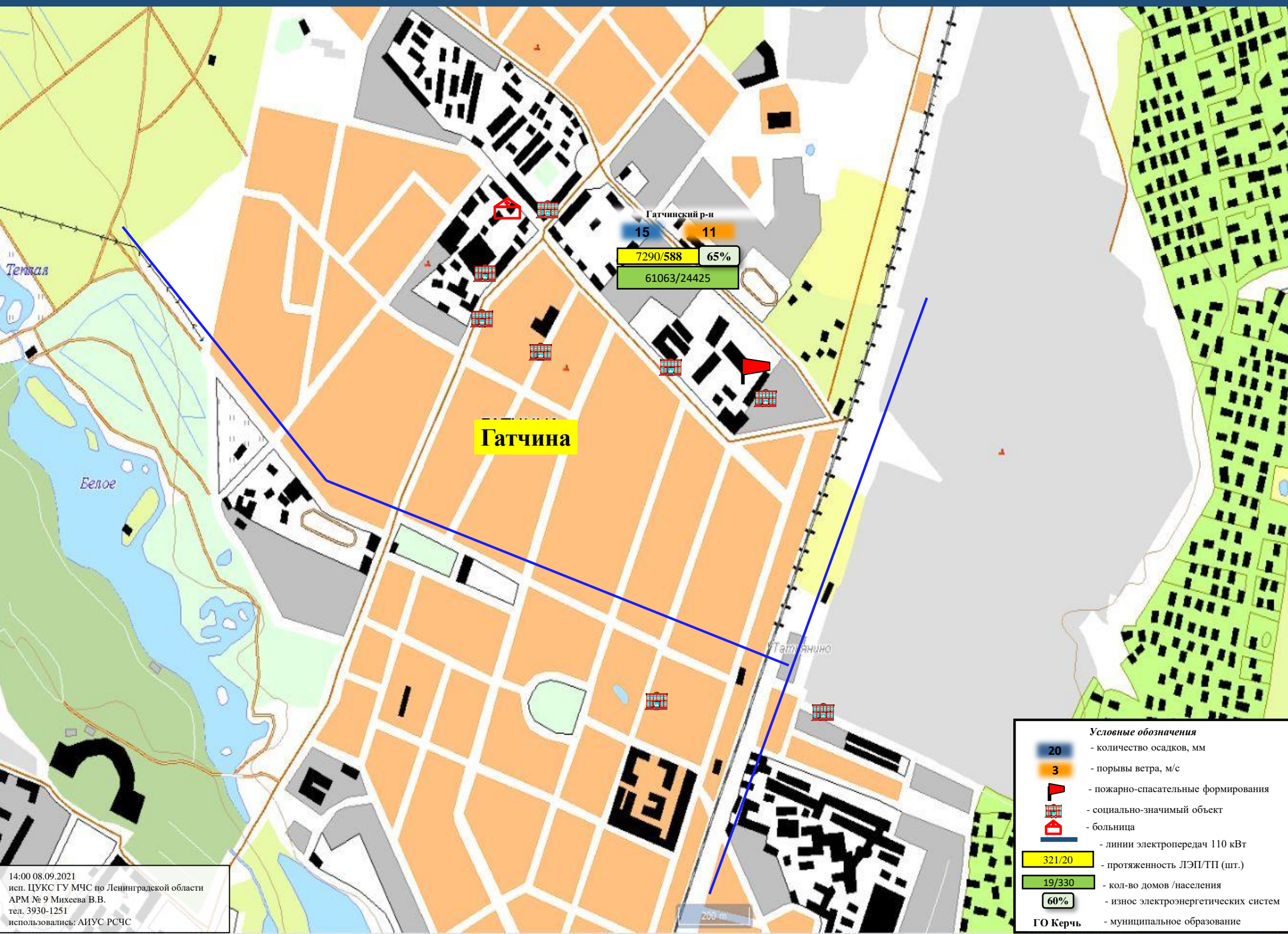
- Условные обозначения**
- количество осадков, мм
 - порывы ветра, м/с
 - пожарно-спасательные формирования
 - социально-значимый объект
 - больница
 - линии электропередач 110 кВт
 - протяженность ЛЭП/ТП (шт.)
 - кол-во домов /населения
 - износ электроэнергетических систем
 - муниципальное образование

14:00 08.09.2021
исп. ЦУКС ГУ МЧС по Ленинградской области
АРМ № 9 Михеева В.В.
тел. 3930-1251
использовались: АИУС РСЧС

ИНФОРМАЦИОННЫЕ МАТЕРИАЛЫ ПО СИЛЬНЫМ ОСАДКАМ НА ТЕРРИТОРИИ
ЛЕНИНГРАДСКОЙ ОБЛАСТИ (РИСК НАРУШЕНИЯ ЭЛЕКТРОСНАБЖЕНИЯ НА 09.09.2021)

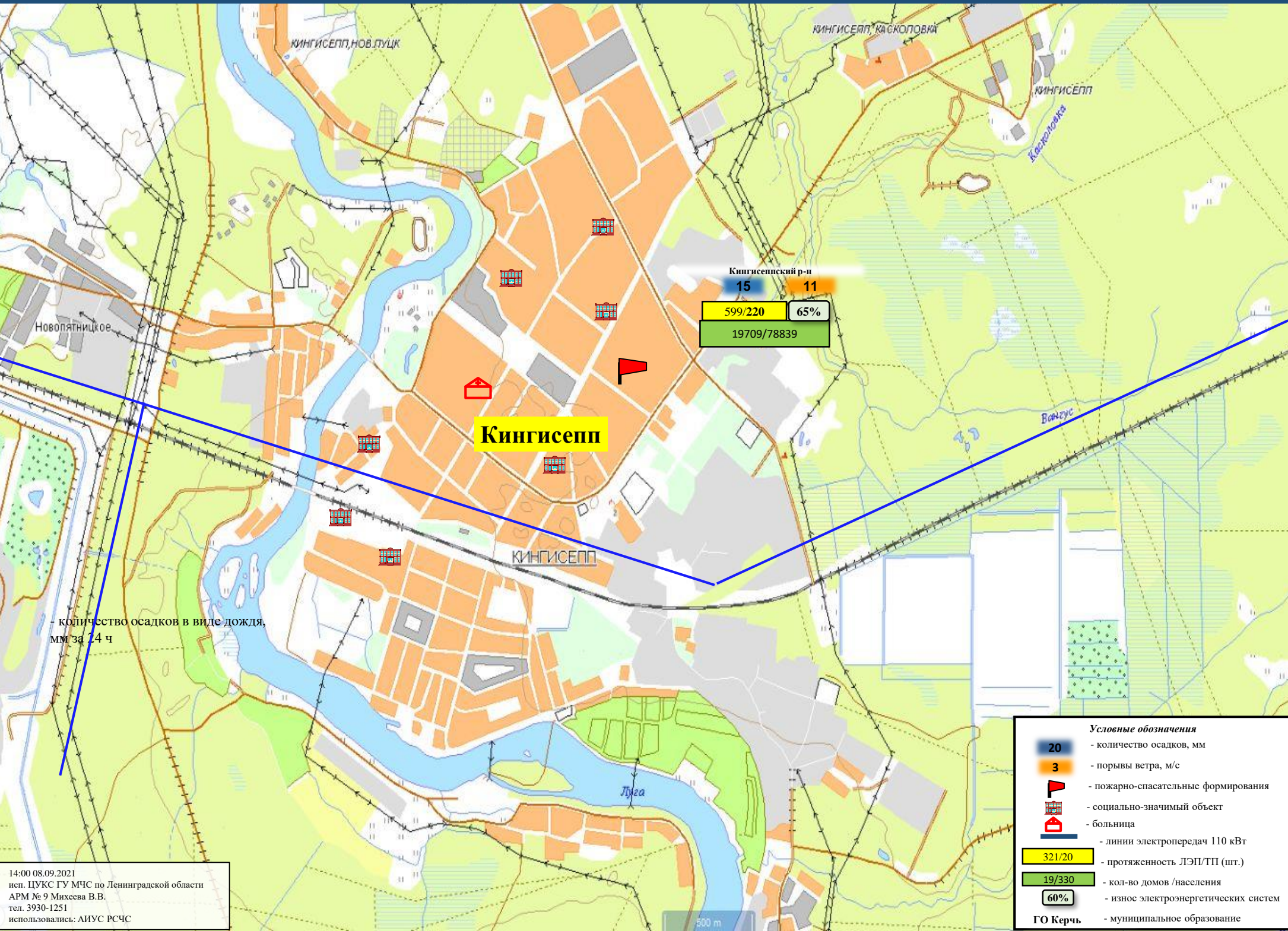


ИНФОРМАЦИОННЫЕ МАТЕРИАЛЫ ПО СИЛЬНЫМ ОСАДКАМ НА ТЕРРИТОРИИ
ЛЕНИНГРАДСКОЙ ОБЛАСТИ (РИСК НАРУШЕНИЯ ЭЛЕКТРОСНАБЖЕНИЯ НА 09.09.2021)

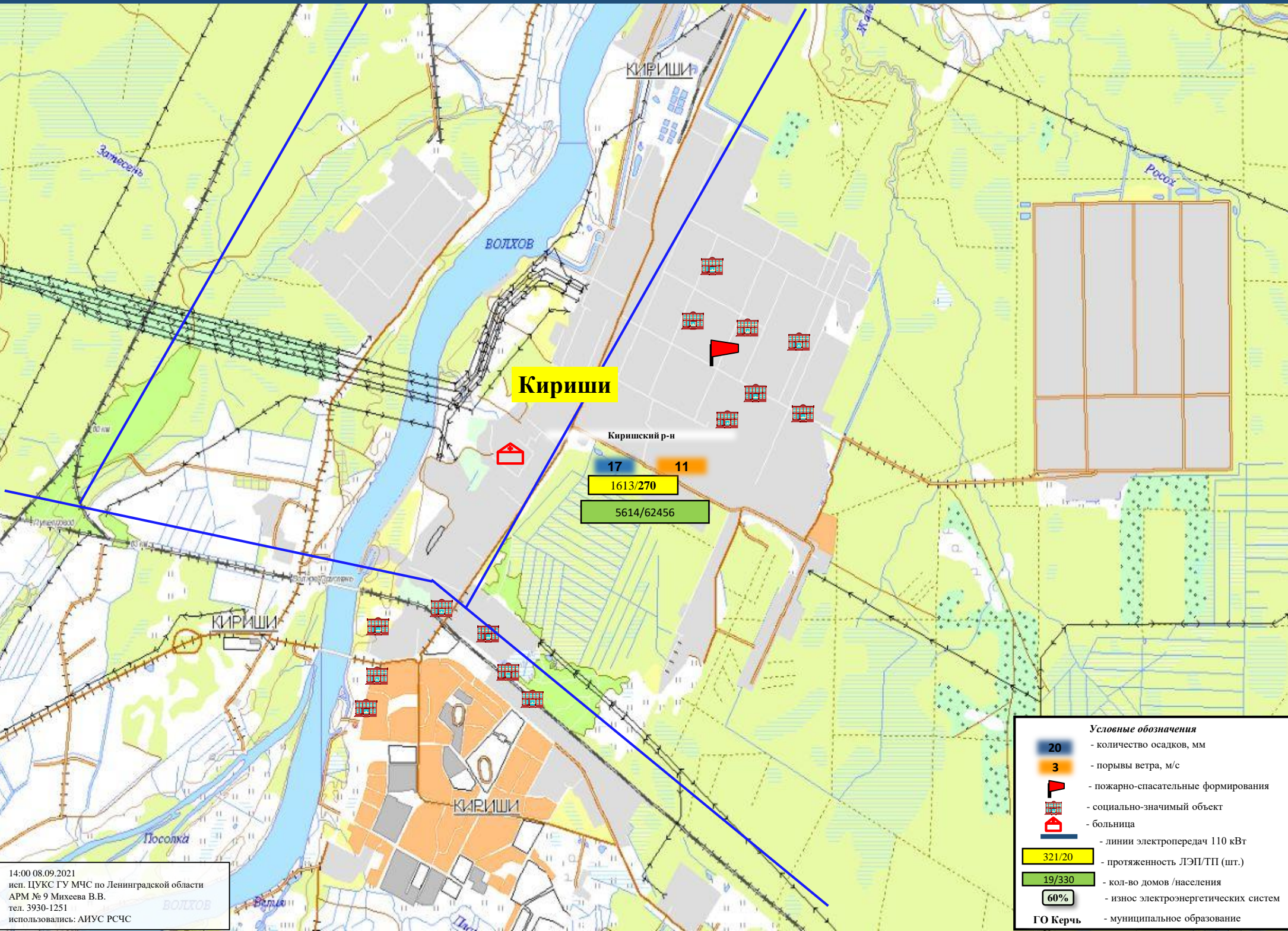


14:00 08.09.2021
 исп. ЦУКС ГУ МЧС по Ленинградской области
 АРМ № 9 Михеева В.В.
 тел. 3930-1251
 использовались: АИУС РСЧС

ИНФОРМАЦИОННЫЕ МАТЕРИАЛЫ ПО СИЛЬНЫМ ОСАДКАМ НА ТЕРРИТОРИИ
ЛЕНИНГРАДСКОЙ ОБЛАСТИ (РИСК НАРУШЕНИЯ ЭЛЕКТРОСНАБЖЕНИЯ НА 09.09.2021)



ИНФОРМАЦИОННЫЕ МАТЕРИАЛЫ ПО СИЛЬНЫМ ОСАДКАМ НА ТЕРРИТОРИИ
ЛЕНИНГРАДСКОЙ ОБЛАСТИ (РИСК НАРУШЕНИЯ ЭЛЕКТРОСНАБЖЕНИЯ НА 09.09.2021)



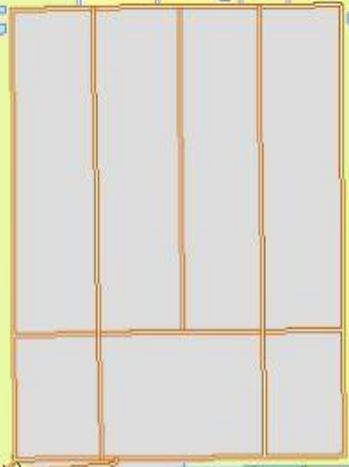
Кириши

Киришский р-н

17 11

1613/270

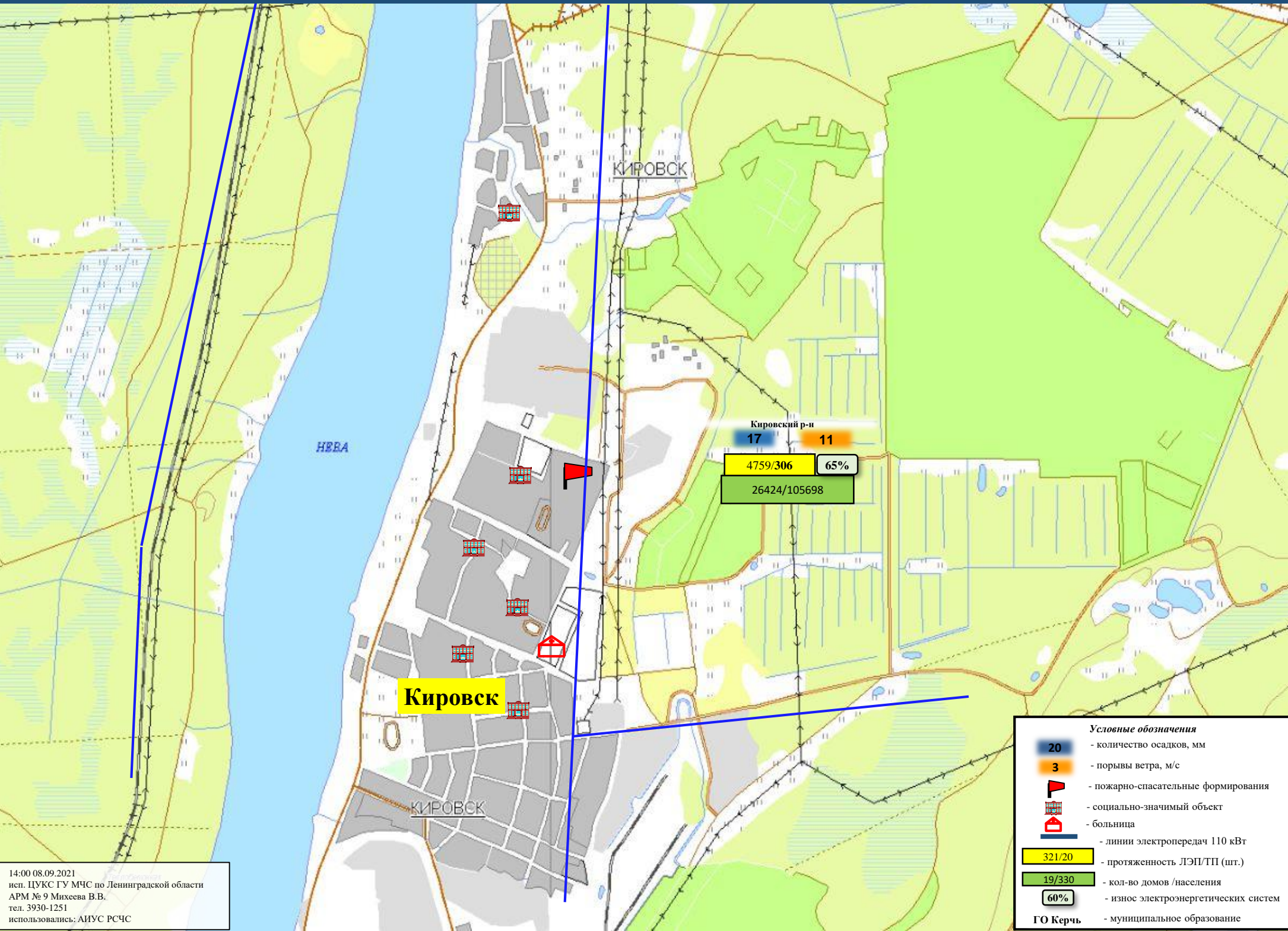
5614/62456



- Условные обозначения**
- количество осадков, мм
 - порывы ветра, м/с
 - пожарно-спасательные формирования
 - социально-значимый объект
 - больница
 - линии электропередач 110 кВт
 - протяженность ЛЭП/ТП (шт.)
 - кол-во домов /населения
 - износ электроэнергетических систем
 - ГО Керчь** - муниципальное образование

14:00 08.09.2021
 исп. ЦУКС ГУ МЧС по Ленинградской области
 АРМ № 9 Михеева В.В.
 тел. 3930-1251
 использовались: АИУС РСЧС

ИНФОРМАЦИОННЫЕ МАТЕРИАЛЫ ПО СИЛЬНЫМ ОСАДКАМ НА ТЕРРИТОРИИ
ЛЕНИНГРАДСКОЙ ОБЛАСТИ (РИСК НАРУШЕНИЯ ЭЛЕКТРОСНАБЖЕНИЯ НА 09.09.2021)



НЕВА

КИРОВСК

Кировский р-н

17 11

4759/306 65%

26424/105698

Кировск

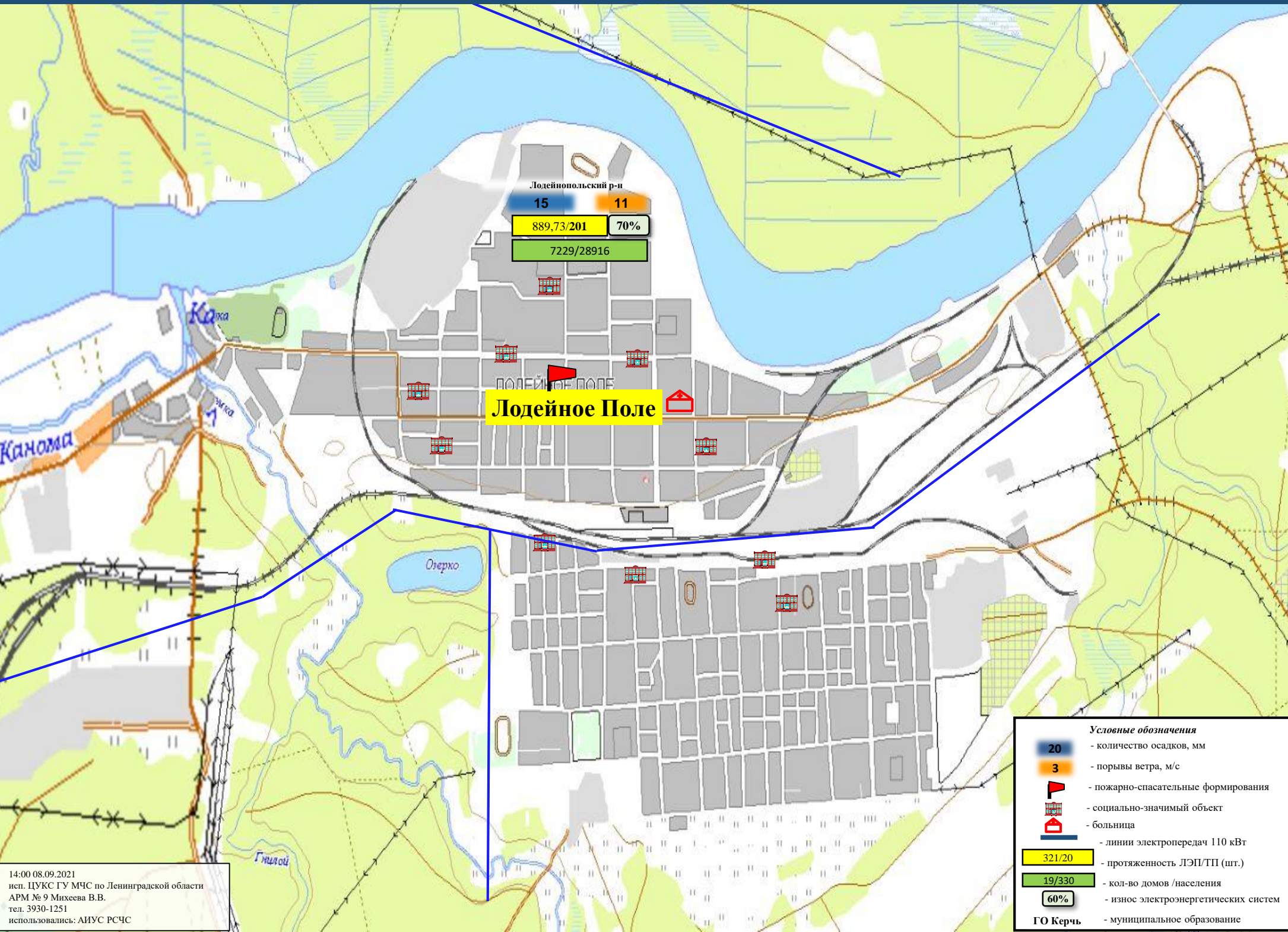
КИРОВСК

Условные обозначения

20	- количество осадков, мм
3	- порывы ветра, м/с
	- пожарно-спасательные формирования
	- социально-значимый объект
	- больница
	- линии электропередач 110 кВт
321/20	- протяженность ЛЭП/ТП (шт.)
19/330	- кол-во домов /населения
60%	- износ электроэнергетических систем
ГО Керчь	- муниципальное образование

14:00 08.09.2021
 исп. ЦУКС ГУ МЧС по Ленинградской области
 АРМ № 9 Михеева В.В.
 тел. 3930-1251
 использовались: АИУС РСЧС

ИНФОРМАЦИОННЫЕ МАТЕРИАЛЫ ПО СИЛЬНЫМ ОСАДКАМ НА ТЕРРИТОРИИ
ЛЕНИНГРАДСКОЙ ОБЛАСТИ (РИСК НАРУШЕНИЯ ЭЛЕКТРОСНАБЖЕНИЯ НА 09.09.2021)

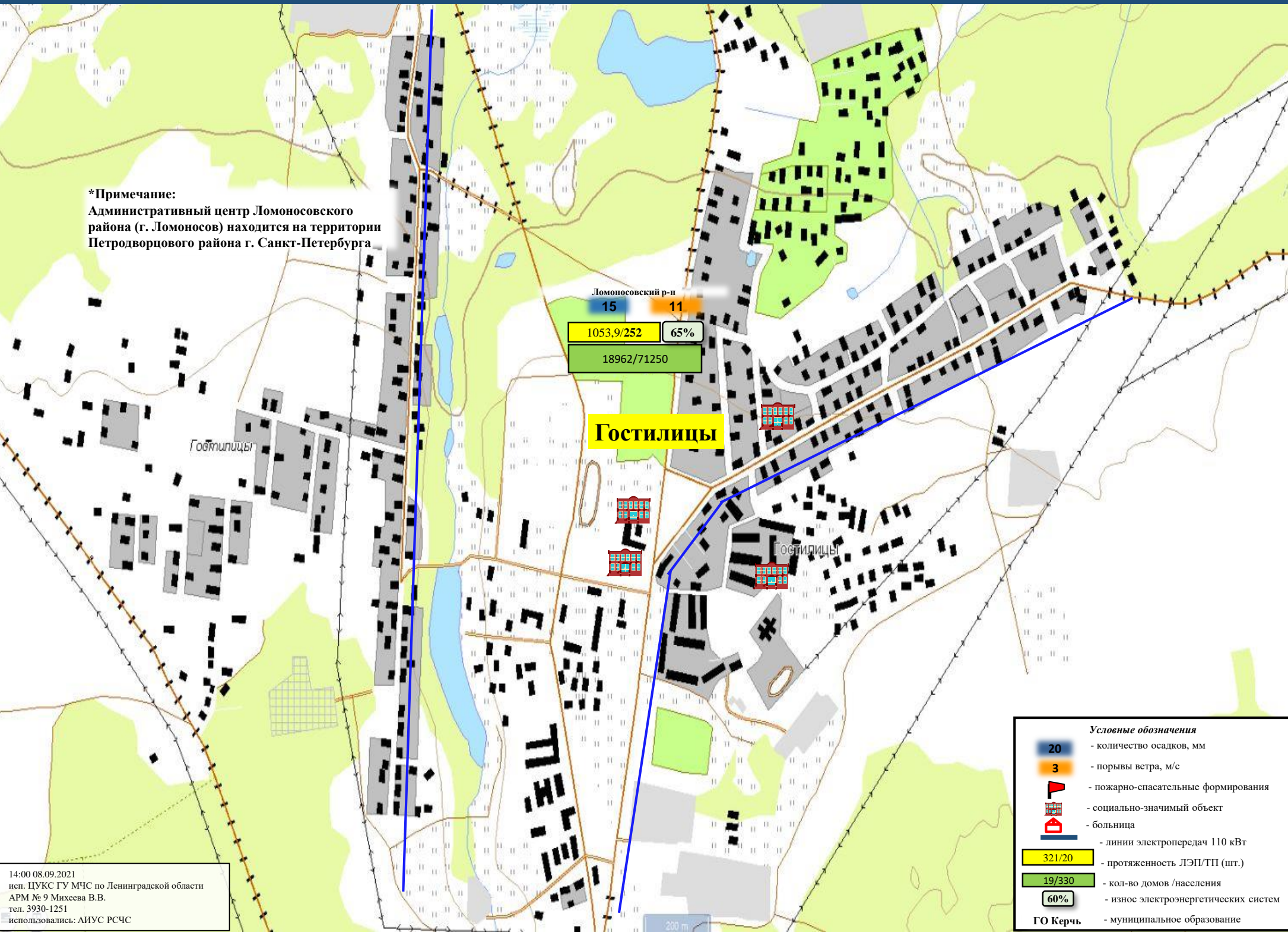


14:00 08.09.2021
 исп. ЦУКС ГУ МЧС по Ленинградской области
 АРМ № 9 Михеева В.В.
 тел. 3930-1251
 использовались: АИУС РСЧС

- Условные обозначения**
- 20 - количество осадков, мм
 - 3 - порывы ветра, м/с
 - 🚒 - пожарно-спасательные формирования
 - 🏠 - социально-значимый объект
 - 🏥 - больница
 - ⚡ - линии электропередач 110 кВт
 - 321/20 - протяженность ЛЭП/ТП (шт.)
 - 19/330 - кол-во домов /населения
 - 60% - износ электроэнергетических систем
 - ГО Керчь - муниципальное образование

ИНФОРМАЦИОННЫЕ МАТЕРИАЛЫ ПО СИЛЬНЫМ ОСАДКАМ НА ТЕРРИТОРИИ
ЛЕНИНГРАДСКОЙ ОБЛАСТИ (РИСК НАРУШЕНИЯ ЭЛЕКТРОСНАБЖЕНИЯ НА 09.09.2021)

*Примечание:
Административный центр Ломоносовского
района (г. Ломоносов) находится на территории
Петродворцового района г. Санкт-Петербурга



Ломоносовский р-н

15

11

1053.9/252

65%

18962/71250

Гостилицы

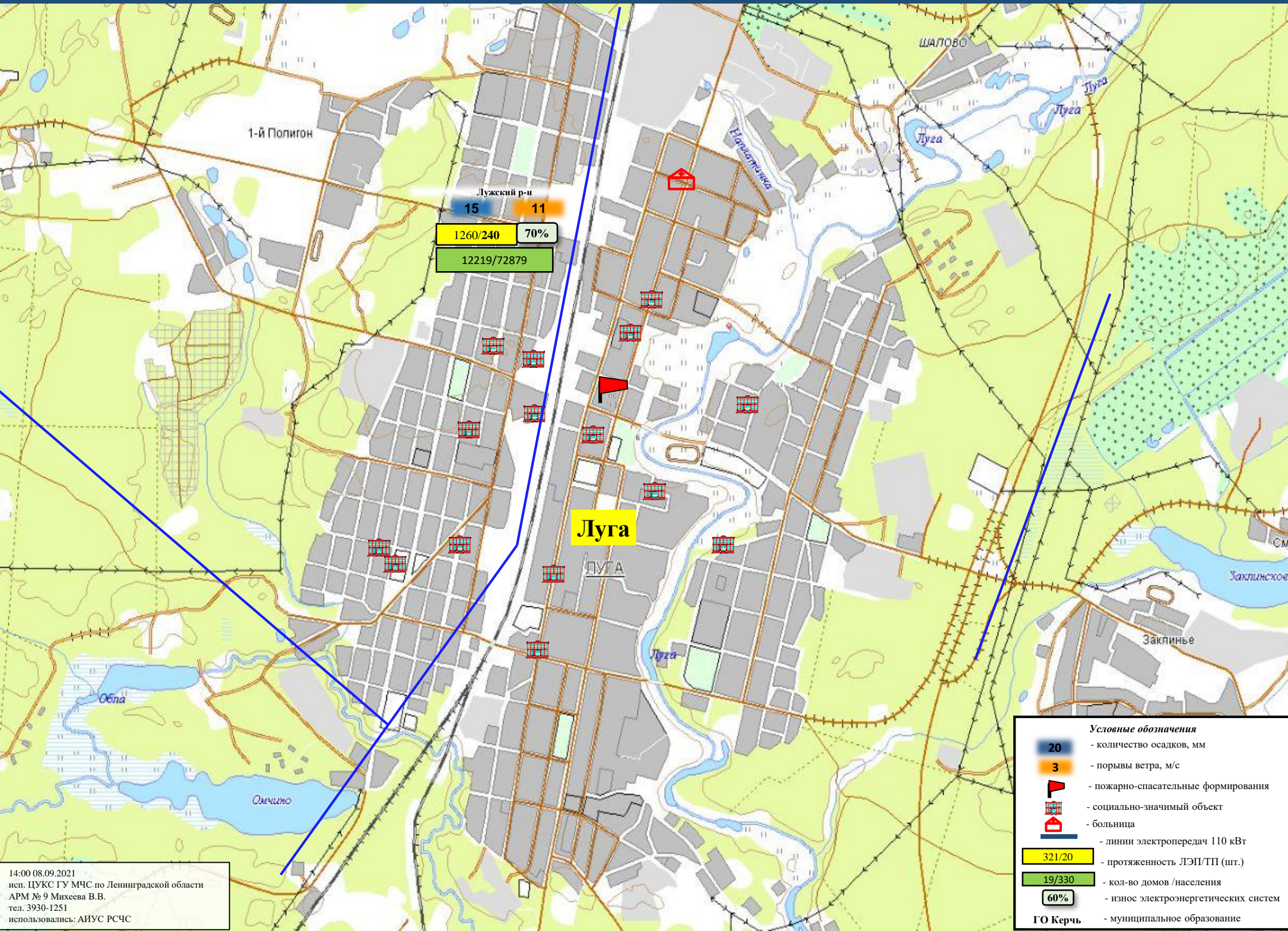
Гостилицы

Гостилицы

- Условные обозначения**
- 20 - количество осадков, мм
 - 3 - порывы ветра, м/с
 - 🚒 - пожарно-спасательные формирования
 - 🏠 - социально-значимый объект
 - 🏥 - больница
 - ⚡ - линии электропередач 110 кВт
 - 321/20 - протяженность ЛЭП/ТП (шт.)
 - 19/330 - кол-во домов /населения
 - 60% - износ электроэнергетических систем
 - ГО Керчь - муниципальное образование

14:00 08.09.2021
исп. ЦУКС ГУ МЧС по Ленинградской области
АРМ № 9 Михеева В.В.
тел. 3930-1251
использовались: АИУС РСЧС

ИНФОРМАЦИОННЫЕ МАТЕРИАЛЫ ПО СИЛЬНЫМ ОСАДКАМ НА ТЕРРИТОРИИ
ЛЕНИНГРАДСКОЙ ОБЛАСТИ (РИСК НАРУШЕНИЯ ЭЛЕКТРОСНАБЖЕНИЯ НА 09.09.2021)



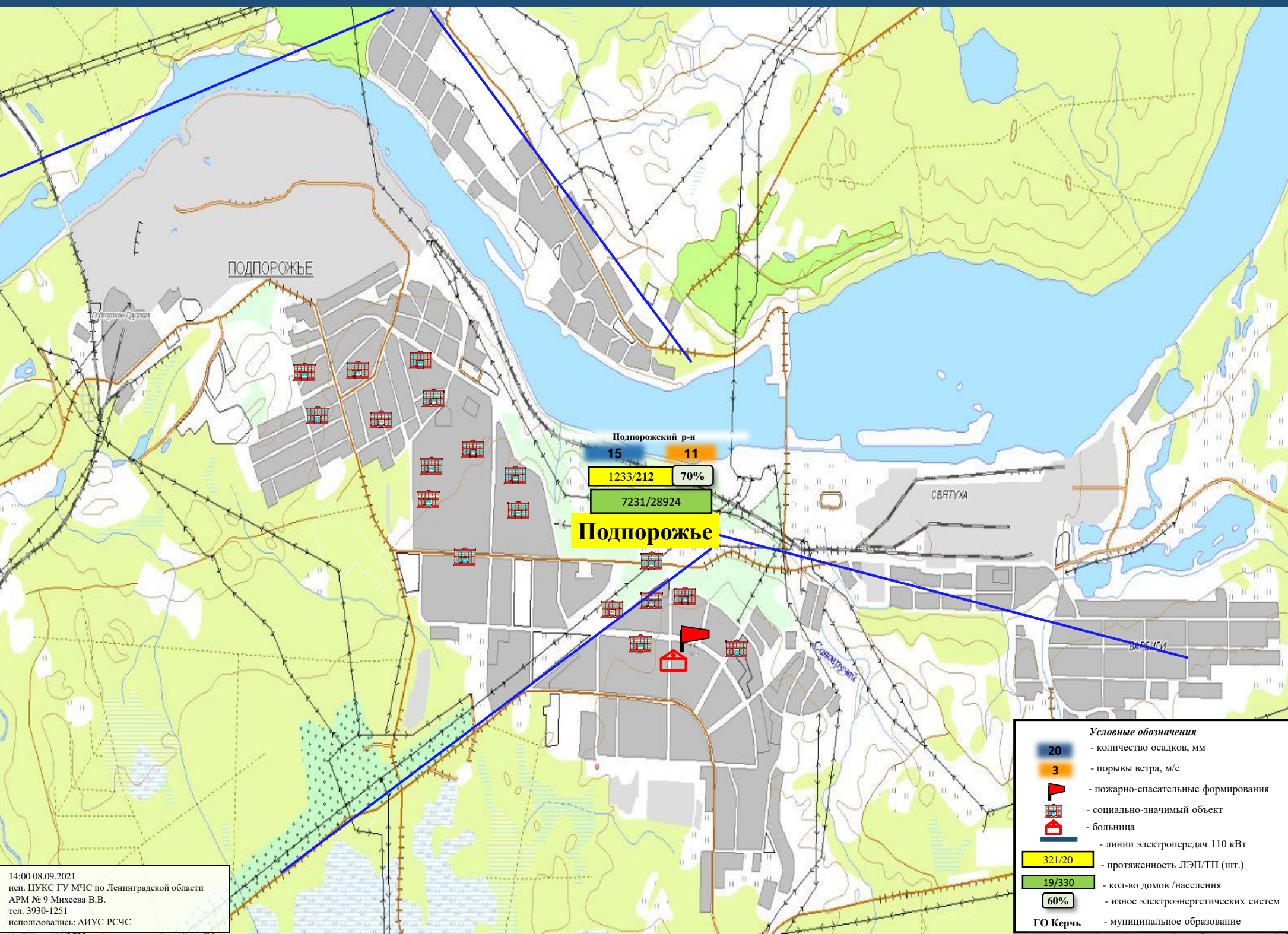
Лужский р-н
15 11
1260/240 70%
12219/72879

Луга

- Условные обозначения**
- 20 - количество осадков, мм
 - 3 - порывы ветра, м/с
 - пожарно-спасательные формирования
 - социально-значимый объект
 - больница
 - линии электропередач 110 кВТ
 - 321/20 - протяженность ЛЭП/ТП (шт.)
 - 19/330 - кол-во домов /населения
 - 60% - износ электроэнергетических систем
 - ГО Керчь - муниципальное образование

14:00 08.09.2021
исп. ЦУКС ГУ МЧС по Ленинградской области
АРМ № 9 Михеева В.В.
тел. 3930-1251
использовались: АИУС РСЧС

ИНФОРМАЦИОННЫЕ МАТЕРИАЛЫ ПО СИЛЬНЫМ ОСАДКАМ НА ТЕРРИТОРИИ
ЛЕНИНГРАДСКОЙ ОБЛАСТИ (РИСК НАРУШЕНИЯ ЭЛЕКТРОСНАБЖЕНИЯ НА 09.09.2021)

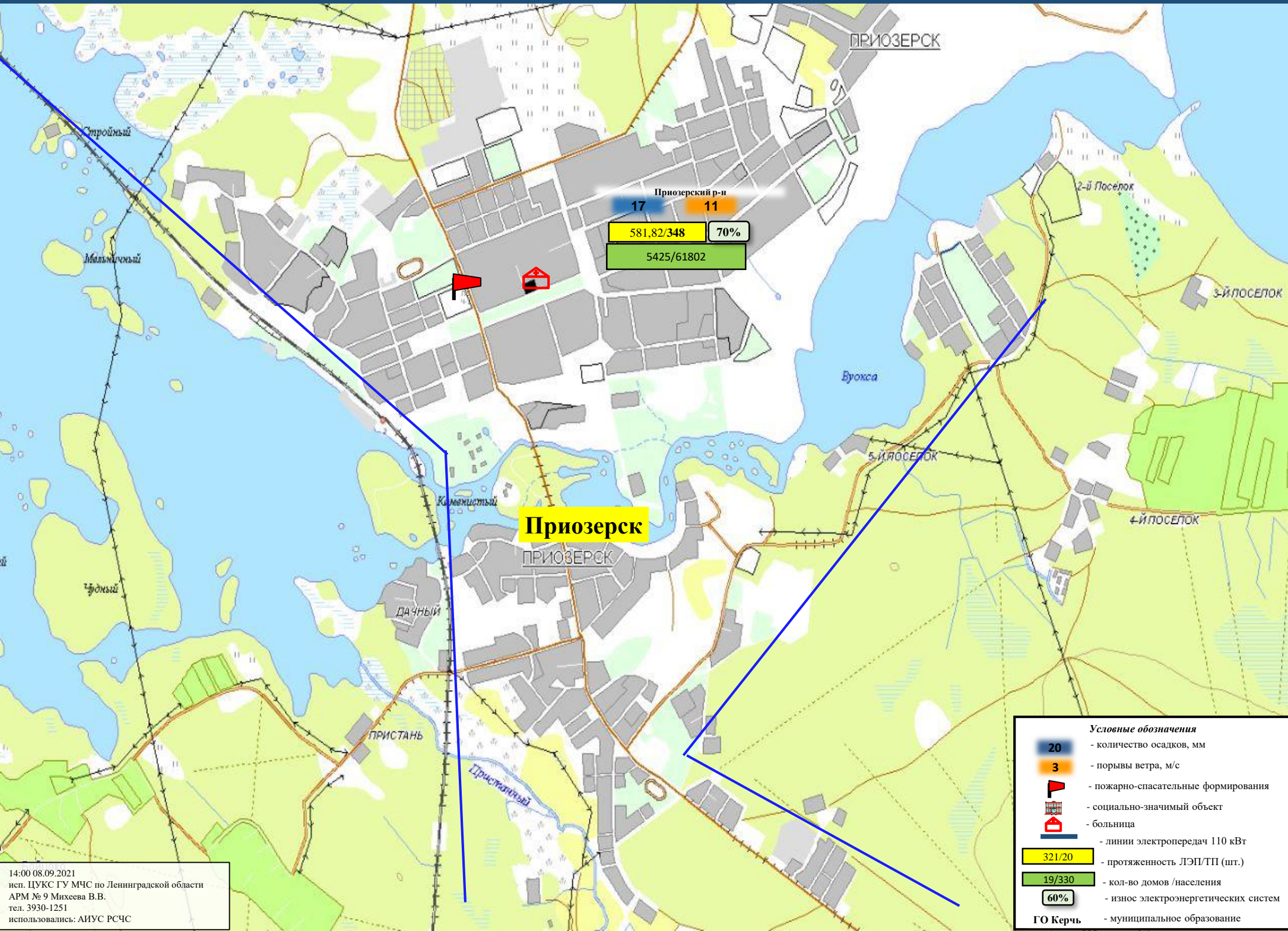


Подпорожский р-н
15 11
1233/212 70%
7231/28924
Подпорожье

- Условные обозначения**
- количество осадков, мм
 - порывы ветра, м/с
 - пожарно-спасательные формирования
 - социально-значимый объект
 - больница
 - линии электропередач 110 кВт
 - протяженность ЛЭП/ТП (шт.)
 - кол-во домов /населения
 - износ электроэнергетических систем
 - ГО Керчь** - муниципальное образование

14:00 08.09.2021
исп. ЦУКС ГУ МЧС по Ленинградской области
АРМ № 9 Михеева В.В.
тел. 3930-1251
использовались: АИУС РСЧС

ИНФОРМАЦИОННЫЕ МАТЕРИАЛЫ ПО СИЛЬНЫМ ОСАДКАМ НА ТЕРРИТОРИИ
ЛЕНИНГРАДСКОЙ ОБЛАСТИ (РИСК НАРУШЕНИЯ ЭЛЕКТРОСНАБЖЕНИЯ НА 09.09.2021)



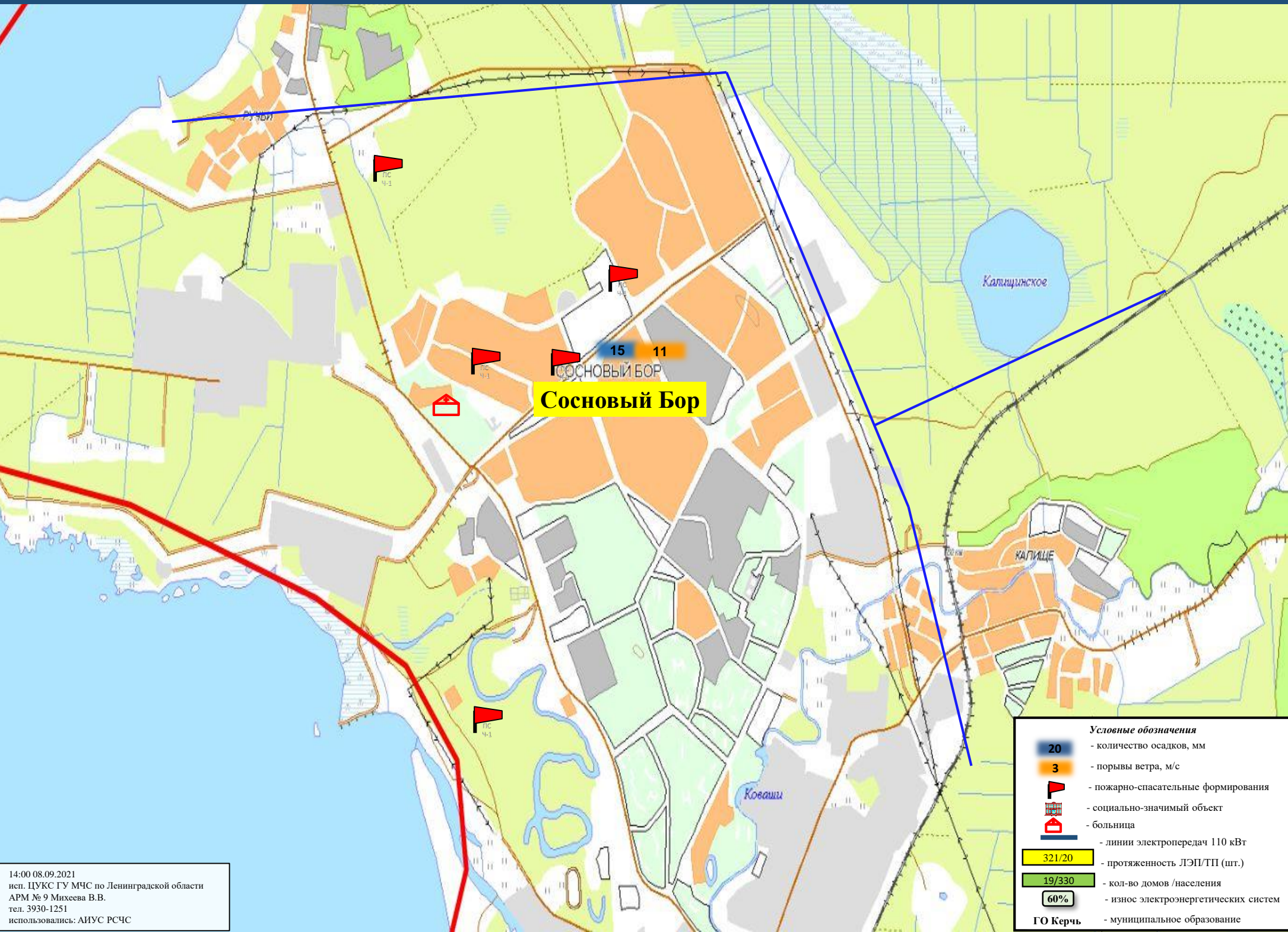
Приозерск
ПРИОЗЕРСК

Приозерский р-н
17 11
581,82/348 70%
5425/61802

- Условные обозначения**
- количество осадков, мм
 - порывы ветра, м/с
 - пожарно-спасательные формирования
 - социально-значимый объект
 - больница
 - линии электропередач 110 кВт
 - протяженность ЛЭП/ТП (шт.)
 - кол-во домов /населения
 - износ электроэнергетических систем
 - ГО Керчь - муниципальное образование

14:00 08.09.2021
исп. ЦУКС ГУ МЧС по Ленинградской области
АРМ № 9 Михеева В.В.
тел. 3930-1251
использовались: АИУС РСЧС

ИНФОРМАЦИОННЫЕ МАТЕРИАЛЫ ПО СИЛЬНЫМ ОСАДКАМ НА ТЕРРИТОРИИ
ЛЕНИНГРАДСКОЙ ОБЛАСТИ (РИСК НАРУШЕНИЯ ЭЛЕКТРОСНАБЖЕНИЯ НА 09.09.2021)

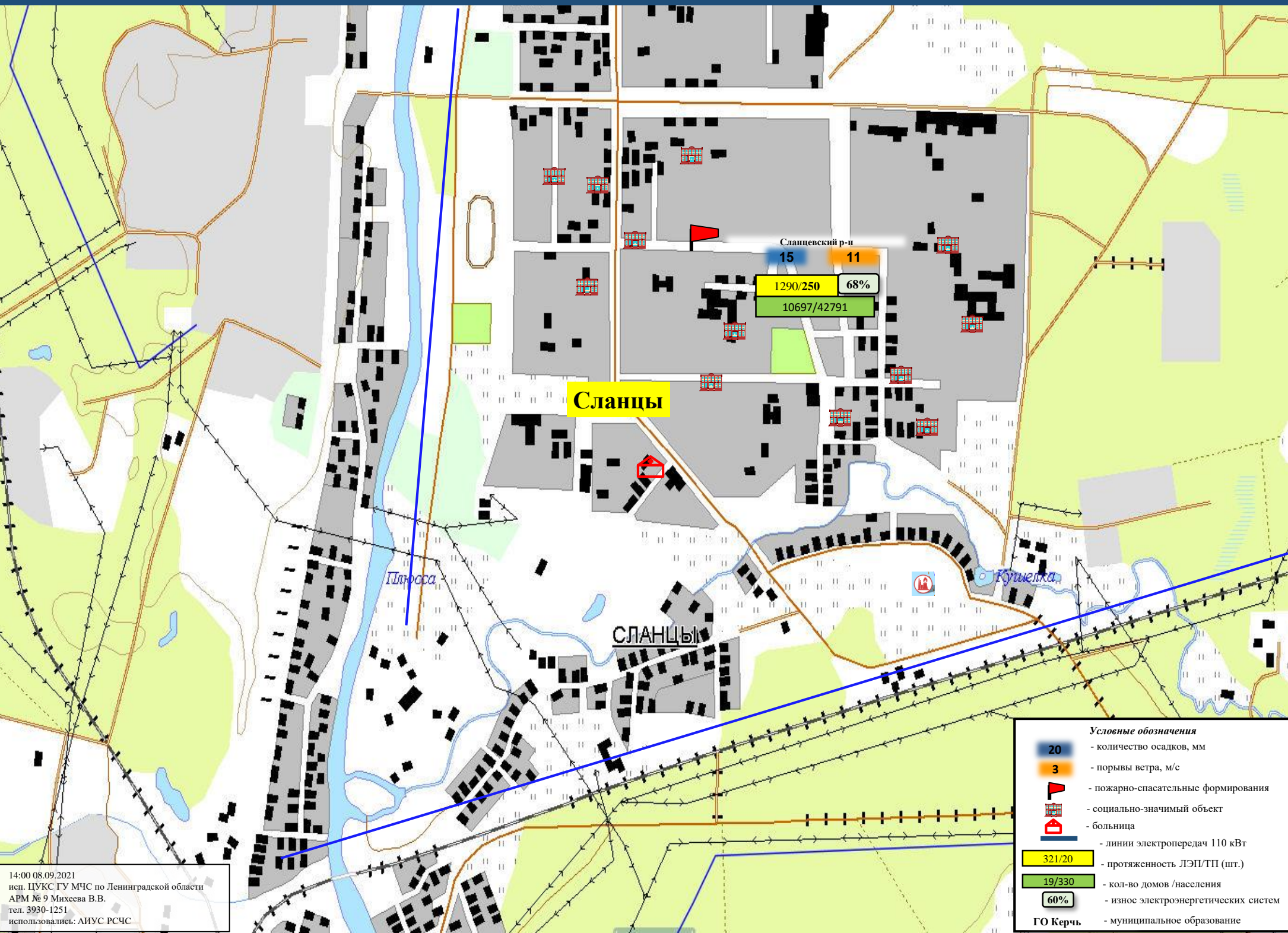


Сосновый Бор

Условные обозначения	
20	- количество осадков, мм
3	- порывы ветра, м/с
	- пожарно-спасательные формирования
	- социально-значимый объект
	- больница
	- линии электропередач 110 кВт
321/20	- протяженность ЛЭП/ТП (шт.)
19/330	- кол-во домов /населения
60%	- износ электроэнергетических систем
ГО Керчь	- муниципальное образование

14:00 08.09.2021
исп. ЦУКС ГУ МЧС по Ленинградской области
АРМ № 9 Михеева В.В.
тел. 3930-1251
использовались: АИУС РСЧС

ИНФОРМАЦИОННЫЕ МАТЕРИАЛЫ ПО СИЛЬНЫМ ОСАДКАМ НА ТЕРРИТОРИИ
ЛЕНИНГРАДСКОЙ ОБЛАСТИ (РИСК НАРУШЕНИЯ ЭЛЕКТРОСНАБЖЕНИЯ НА 09.09.2021)

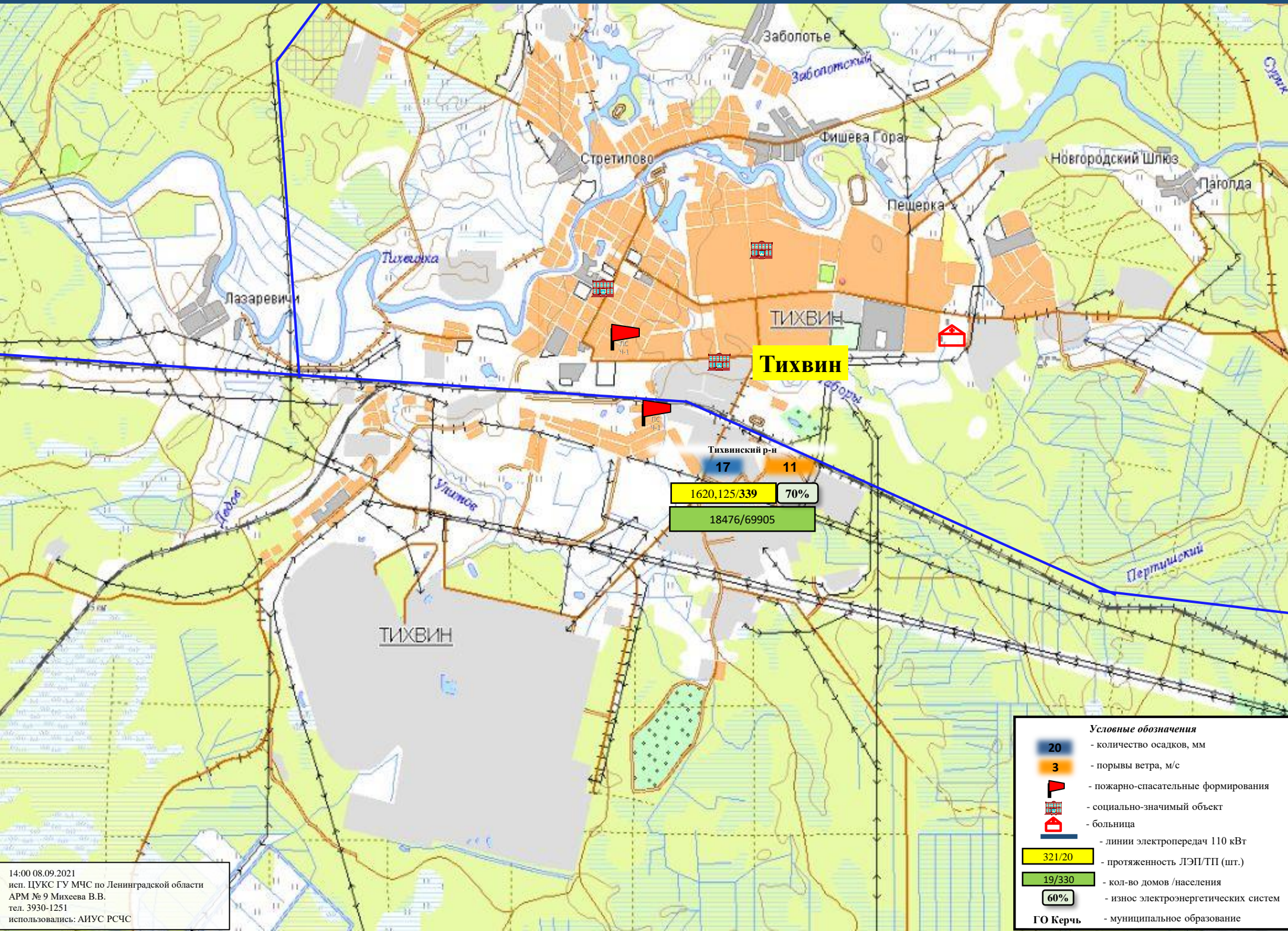


Условные обозначения

20	- количество осадков, мм
3	- порывы ветра, м/с
	- пожарно-спасательные формирования
	- социально-значимый объект
	- больница
	- линии электропередач 110 кВт
321/20	- протяженность ЛЭП/ТП (шт.)
19/330	- кол-во домов /населения
60%	- износ электроэнергетических систем
ГО Керчь	- муниципальное образование

14:00 08.09.2021
исп. ЦУКС ГУ МЧС по Ленинградской области
АРМ № 9 Михеева В.В.
тел. 3930-1251
использовались: АИУС РСЧС

ИНФОРМАЦИОННЫЕ МАТЕРИАЛЫ ПО СИЛЬНЫМ ОСАДКАМ НА ТЕРРИТОРИИ
ЛЕНИНГРАДСКОЙ ОБЛАСТИ (РИСК НАРУШЕНИЯ ЭЛЕКТРОСНАБЖЕНИЯ НА 09.09.2021)

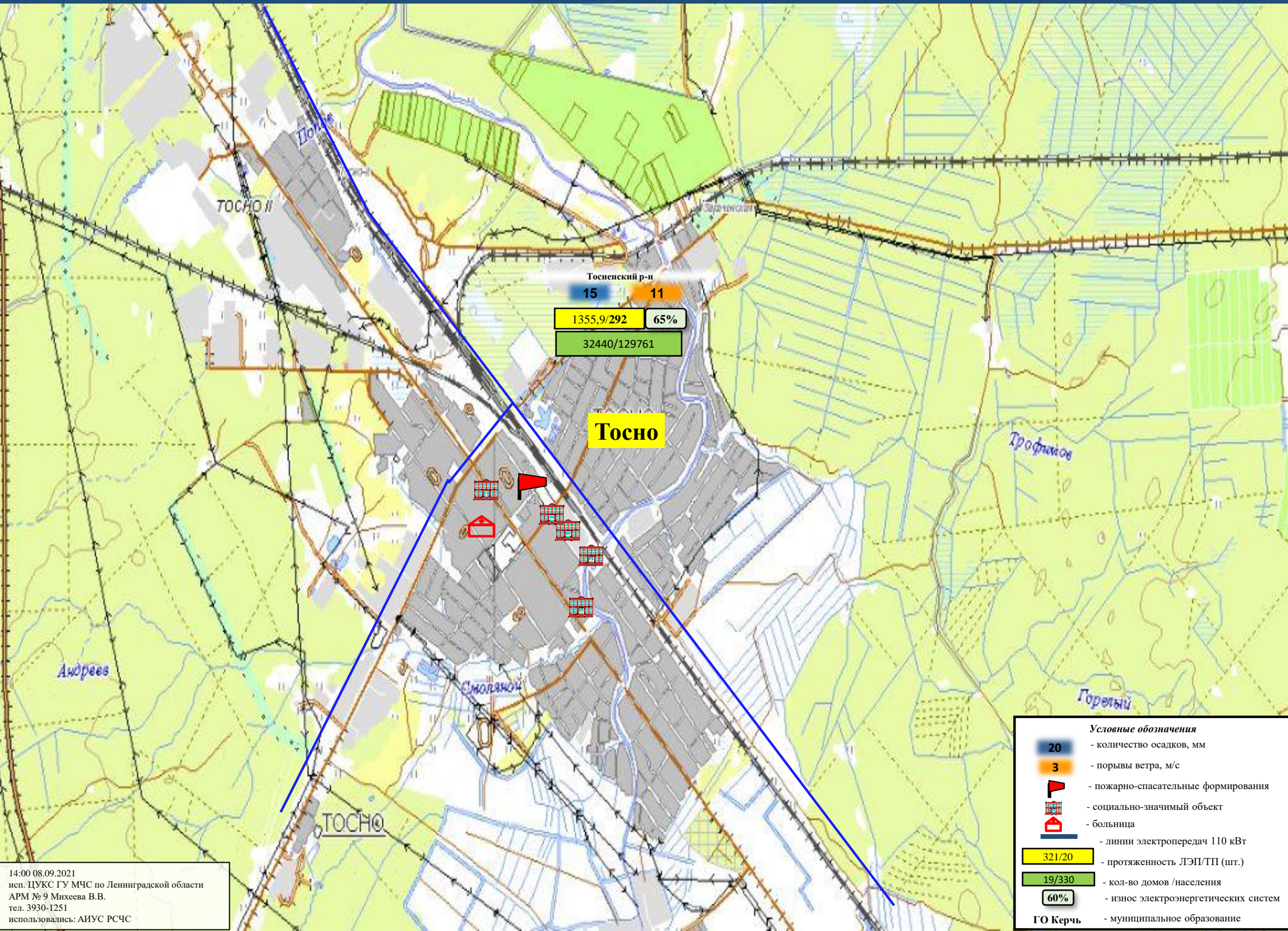


Тихвинский р-н
17 11
1620, 125/339 70%
18476/69905

- Условные обозначения**
- количество осадков, мм
 - порывы ветра, м/с
 - пожарно-спасательные формирования
 - социально-значимый объект
 - больница
 - линии электропередач 110 кВТ
 - протяженность ЛЭП/ТП (шт.)
 - кол-во домов /населения
 - износ электроэнергетических систем
 - ГО Керчь - муниципальное образование

14:00 08.09.2021
исп. ЦУКС ГУ МЧС по Ленинградской области
АРМ № 9 Михеева В.В.
тел. 3930-1251
использовались: АИУС РСЧС

ИНФОРМАЦИОННЫЕ МАТЕРИАЛЫ ПО СИЛЬНЫМ ОСАДКАМ НА ТЕРРИТОРИИ
ЛЕНИНГРАДСКОЙ ОБЛАСТИ (РИСК НАРУШЕНИЯ ЭЛЕКТРОСНАБЖЕНИЯ НА 09.09.2021)



- Условные обозначения**
- 20 - количество осадков, мм
 - 3 - порывы ветра, м/с
 - 🚩 - пожарно-спасательные формирования
 - 🏠 - социально-значимый объект
 - 🏠 - больница
 - - линии электропередач 110 кВт
 - 321/20 - протяженность ЛЭП/ТП (шт.)
 - 19/330 - кол-во домов /населения
 - 60% - износ электроэнергетических систем
 - ГО Керчь** - муниципальное образование

14:00 08.09.2021
 исп. ЦУКС ГУ МЧС по Ленинградской области
 АРМ № 9 Михеева В.В.
 тел. 3930-1251
 использовались: АИУС РСЧС

ИНФОРМАЦИОННЫЕ МАТЕРИАЛЫ ПО РИСКУ НАРУШЕНИЯ ТРАНСПОРТНОГО СООБЩЕНИЯ, СВЯЗАННЫХ С НЕБЛАГОПРИЯТНЫМИ МЕТЕОЯВЛЕНИЯМИ НА ТЕРРИТОРИИ ФЕДЕРАЛЬНОЙ АВТОДОРОГИ Р-23 «СПБ-ПСКОВ» (НА 09.09.2021)

Прогноз метеоявлений



**Аварийно-опасный участок
40-41 км
(возникновение тумана)**

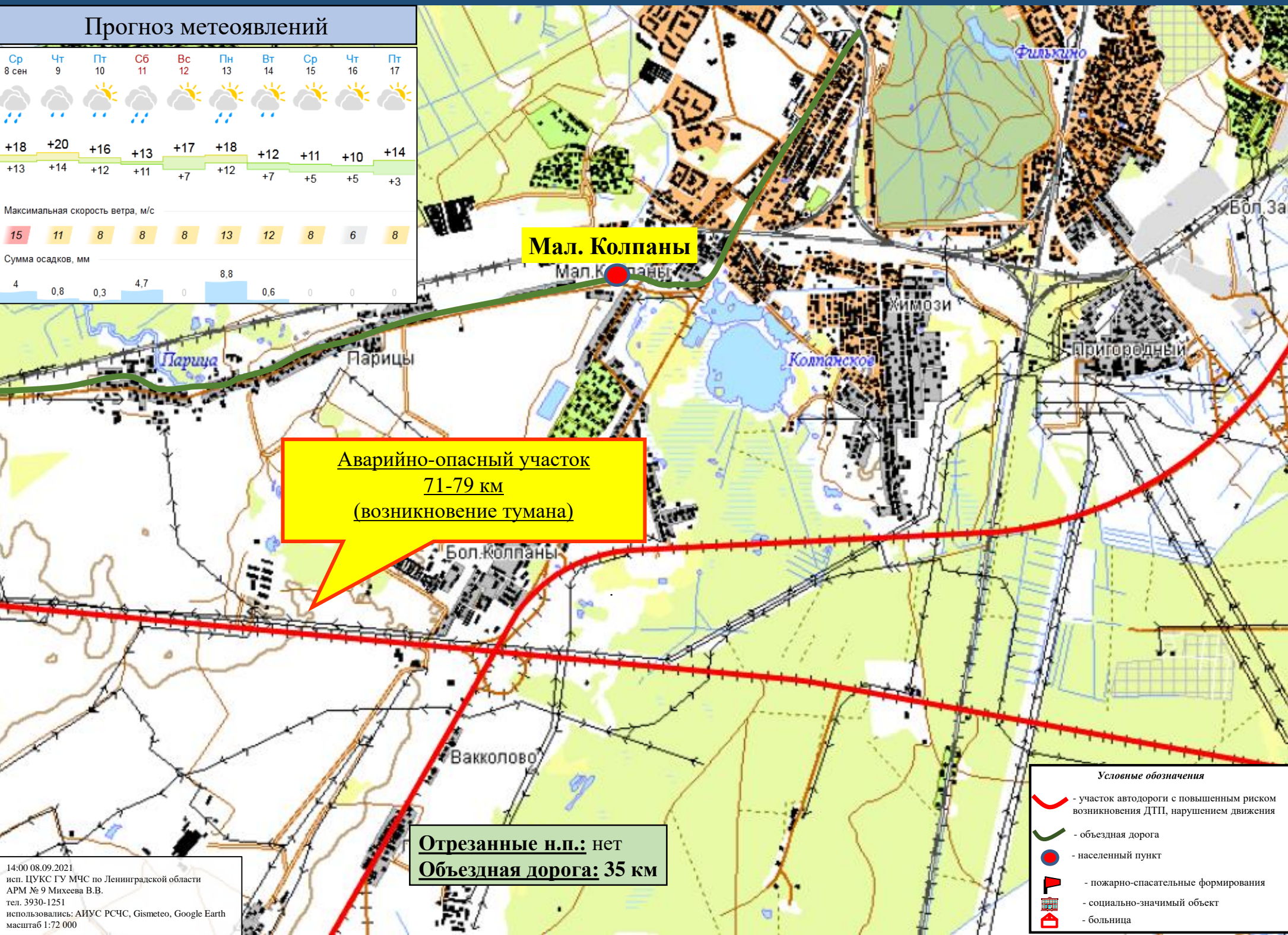

**Аварийно-опасный участок
41-52 км
(крутые повороты, спуски)**

**Отрезанные н.п.: нет
Объездная дорога: 25 км**

- Условные обозначения*
- участок автодороги с повышенным риском возникновения ДТП, нарушением движения
 - объездная дорога
 - населенный пункт
 - пожарно-спасательные формирования
 - социально-значимый объект
 - больница

ИНФОРМАЦИОННЫЕ МАТЕРИАЛЫ ПО РИСКУ НАРУШЕНИЯ ТРАНСПОРТНОГО СООБЩЕНИЯ, СВЯЗАННЫХ С НЕБЛАГОПРИЯТНЫМИ МЕТЕОЯВЛЕНИЯМИ НА ТЕРРИТОРИИ ФЕДЕРАЛЬНОЙ АВТОДОРОГИ А-120 «САНКТ-ПЕТЕРБУРГСКОЕ ЮЖНОЕ ПОЛУКОЛЬЦО» (НА 09.09.2021)

Прогноз метеоявлений



Мал. Колпаны

**Аварийно-опасный участок
71-79 км
(возникновение тумана)**

**Отрезанные н.п.: нет
Объездная дорога: 35 км**

- Условные обозначения*
- участок автодороги с повышенным риском возникновения ДТП, нарушением движения
 - объездная дорога
 - населенный пункт
 - пожарно-спасательные формирования
 - социально-значимый объект
 - больница

ИНФОРМАЦИОННЫЕ МАТЕРИАЛЫ ПО РИСКУ НАРУШЕНИЯ ТРАНСПОРТНОГО СООБЩЕНИЯ, СВЯЗАННЫХ С НЕБЛАГОПРИЯТНЫМИ МЕТЕОЯВЛЕНИЯМИ НА ТЕРРИТОРИИ ФЕДЕРАЛЬНОЙ АВТОДОРОГИ М-10 «РОССИЯ» (НА 09.09.2021)

Прогноз метеоявлений

Ср 8 сен	Чт 9	Пт 10	Сб 11	Вс 12	Пн 13	Вт 14	Ср 15	Чт 16	Пт 17
+19	+19	+17	+13	+17	+19	+12	+11	+10	+14
+12	+14	+11	+10	+7	+12	+8	+5	+6	+3
Максимальная скорость ветра, м/с									
16	12	8	9	8	14	13	8	5	8
Сумма осадков, мм									
2,2	1,2	2	6,2	0	10,9	1,4	0	0	0,2



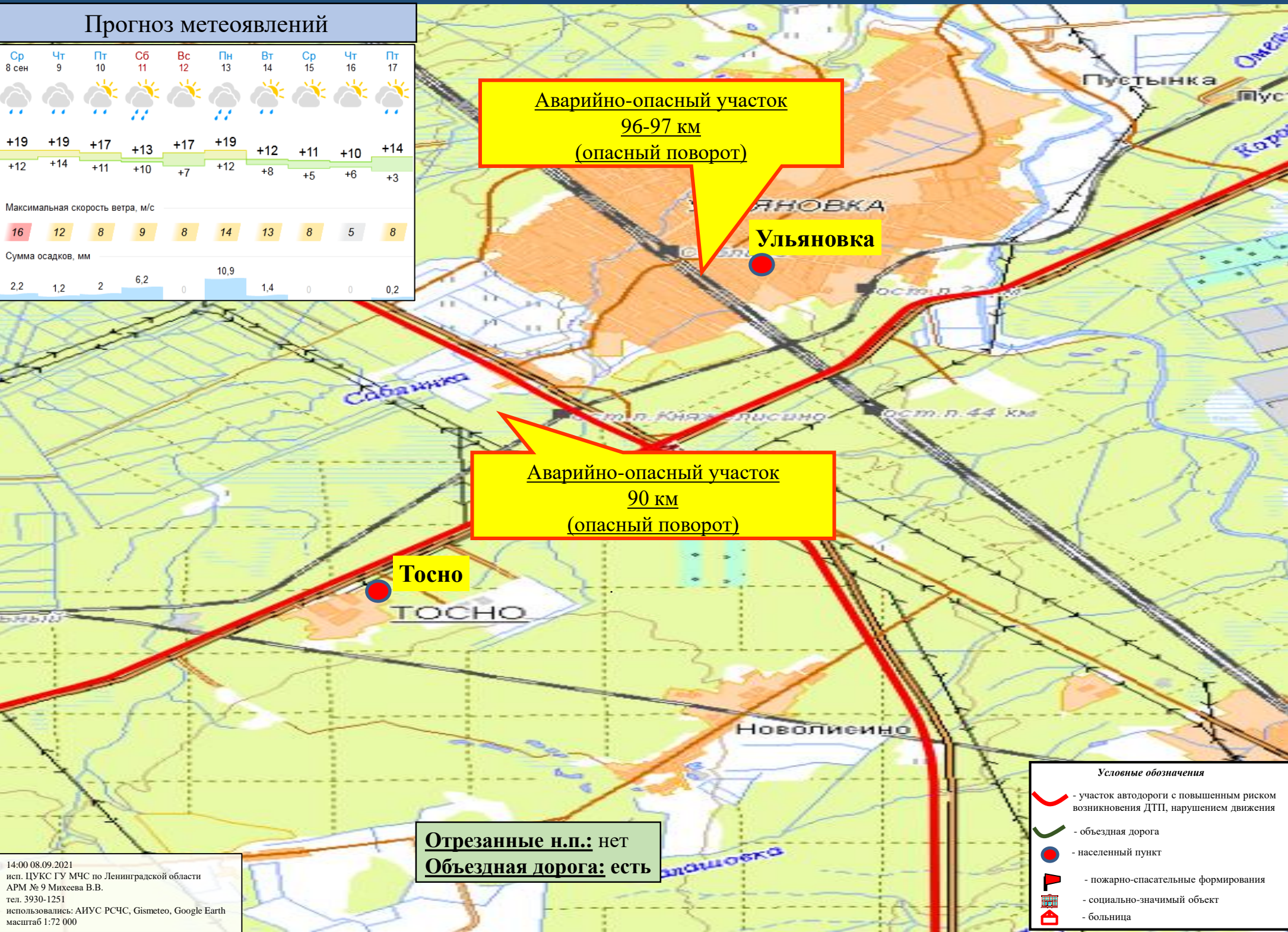
**Аварийно-опасный участок
626-628 км
(риск образования тумана)**

**Отрезанные н.п.: нет
Объездная дорога: 110 км**

- Условные обозначения**
- участок автодороги с повышенным риском возникновения ДТП, нарушением движения
 - объездная дорога
 - населенный пункт
 - пожарно-спасательные формирования
 - социально-значимый объект
 - больница

ИНФОРМАЦИОННЫЕ МАТЕРИАЛЫ ПО РИСКУ НАРУШЕНИЯ ТРАНСПОРТНОГО СООБЩЕНИЯ, СВЯЗАННЫХ С НЕБЛАГОПРИЯТНЫМИ МЕТЕОЯВЛЕНИЯМИ НА ТЕРРИТОРИИ ФЕДЕРАЛЬНОЙ АВТОДОРОГИ А-120 «САНКТ-ПЕТЕРБУРГСКОЕ ЮЖНОЕ ПОЛУКОЛЬЦО» (НА 09.09.2021)

Прогноз метеоявлений



Аварийно-опасный участок
96-97 км
(опасный поворот)

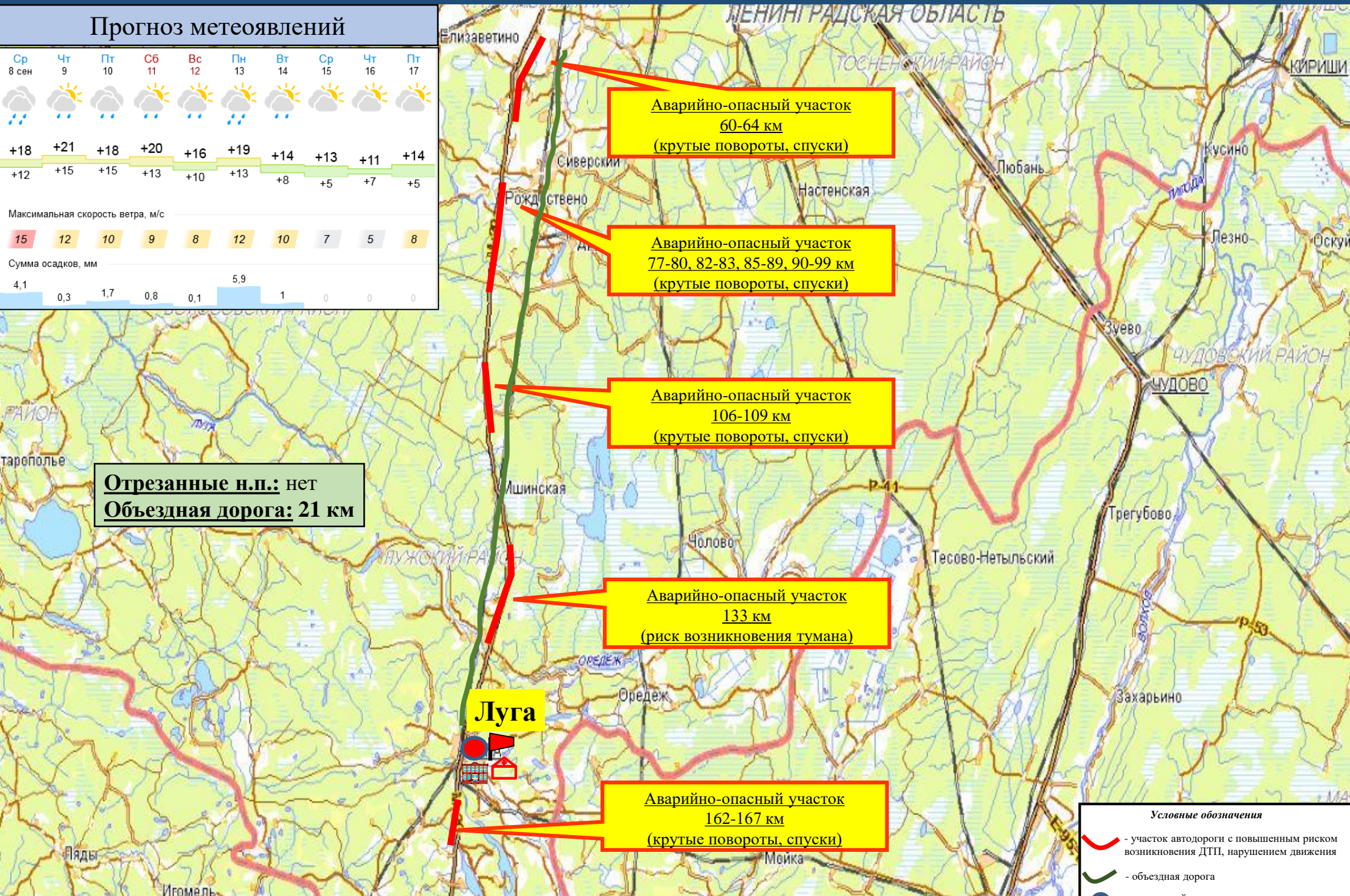

Аварийно-опасный участок
90 км
(опасный поворот)

Отрезанные н.п.: нет
Объездная дорога: есть

- Условные обозначения**
- участок автодороги с повышенным риском возникновения ДТП, нарушением движения
 - объездная дорога
 - населенный пункт
 - пожарно-спасательные формирования
 - социально-значимый объект
 - больница

ИНФОРМАЦИОННЫЕ МАТЕРИАЛЫ ПО РИСКУ НАРУШЕНИЯ ТРАНСПОРТНОГО СООБЩЕНИЯ, СВЯЗАННЫХ С НЕБЛАГОПРИЯТНЫМИ МЕТЕОЯВЛЕНИЯМИ НА ТЕРРИТОРИИ ФЕДЕРАЛЬНОЙ ТРАССЫ Р-23 «СПБ-ПСКОВ»(НА 09.09.2021)

Прогноз метеоявлений



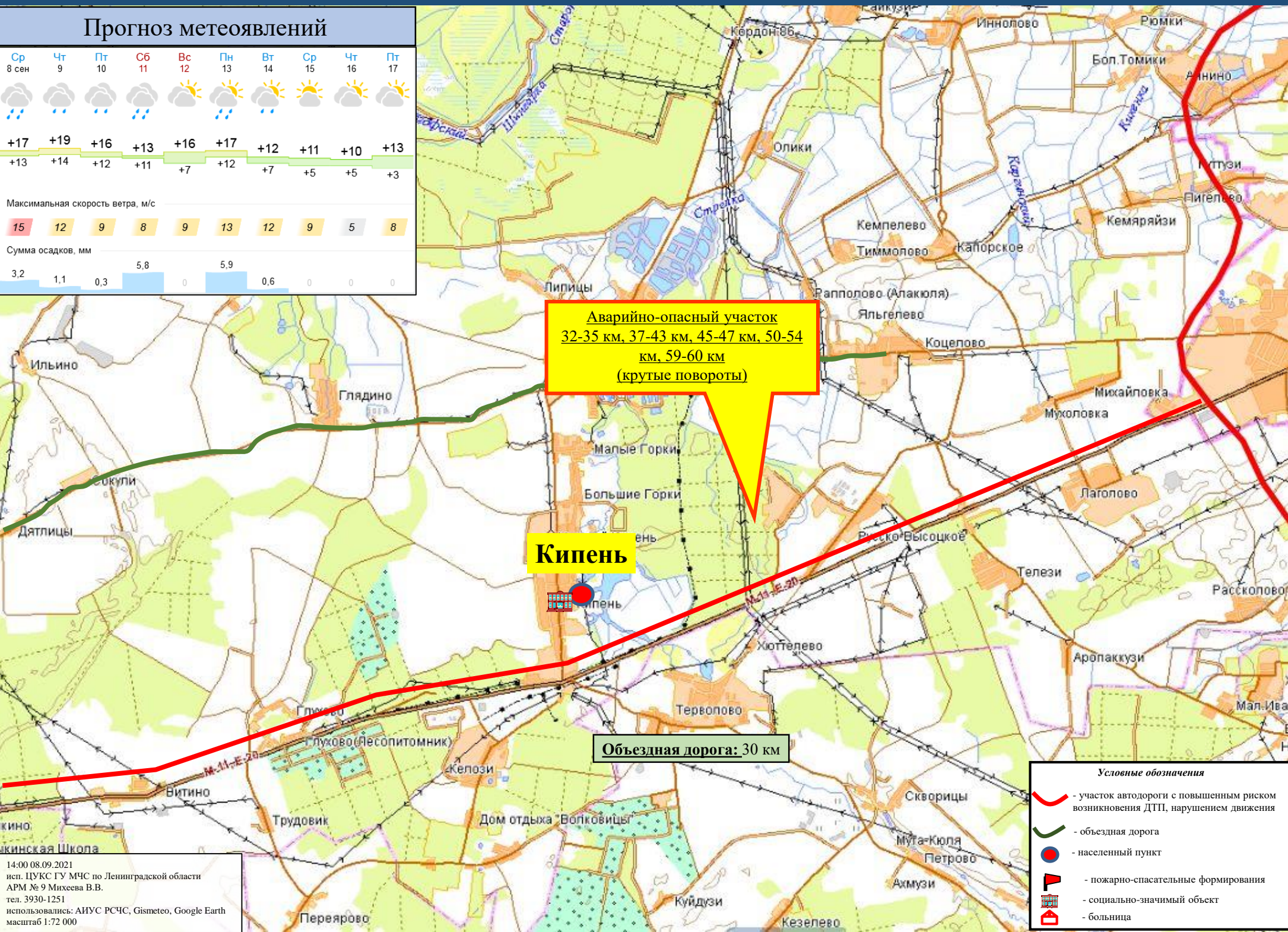

Условные обозначения

- участок автодороги с повышенным риском возникновения ДТП, нарушением движения
- объездная дорога
- населенный пункт
- пожарно-спасательные формирования
- социально-значимый объект
- больница

14:00 08.09.2021
исп. ЦУКС ГУ МЧС по Ленинградской области
АРМ № 9 Михеева В.В.
тел. 3930-1251
использовались: АИУС РСЧС, Gismeteo, Google Earth
масштаб 1:72 000

ИНФОРМАЦИОННЫЕ МАТЕРИАЛЫ ПО РИСКУ НАРУШЕНИЯ ТРАНСПОРТНОГО СООБЩЕНИЯ, СВЯЗАННЫХ С НЕБЛАГОПРИЯТНЫМИ МЕТЕОЯВЛЕНИЯМИ НА ТЕРРИТОРИИ ФЕДЕРАЛЬНОЙ ТРАССЫ А-120 «НАРВА»
(НА 09.09.2021)

Прогноз метеоявлений



Аварийно-опасный участок
32-35 км, 37-43 км, 45-47 км, 50-54 км, 59-60 км
(крутые повороты)

Кипень

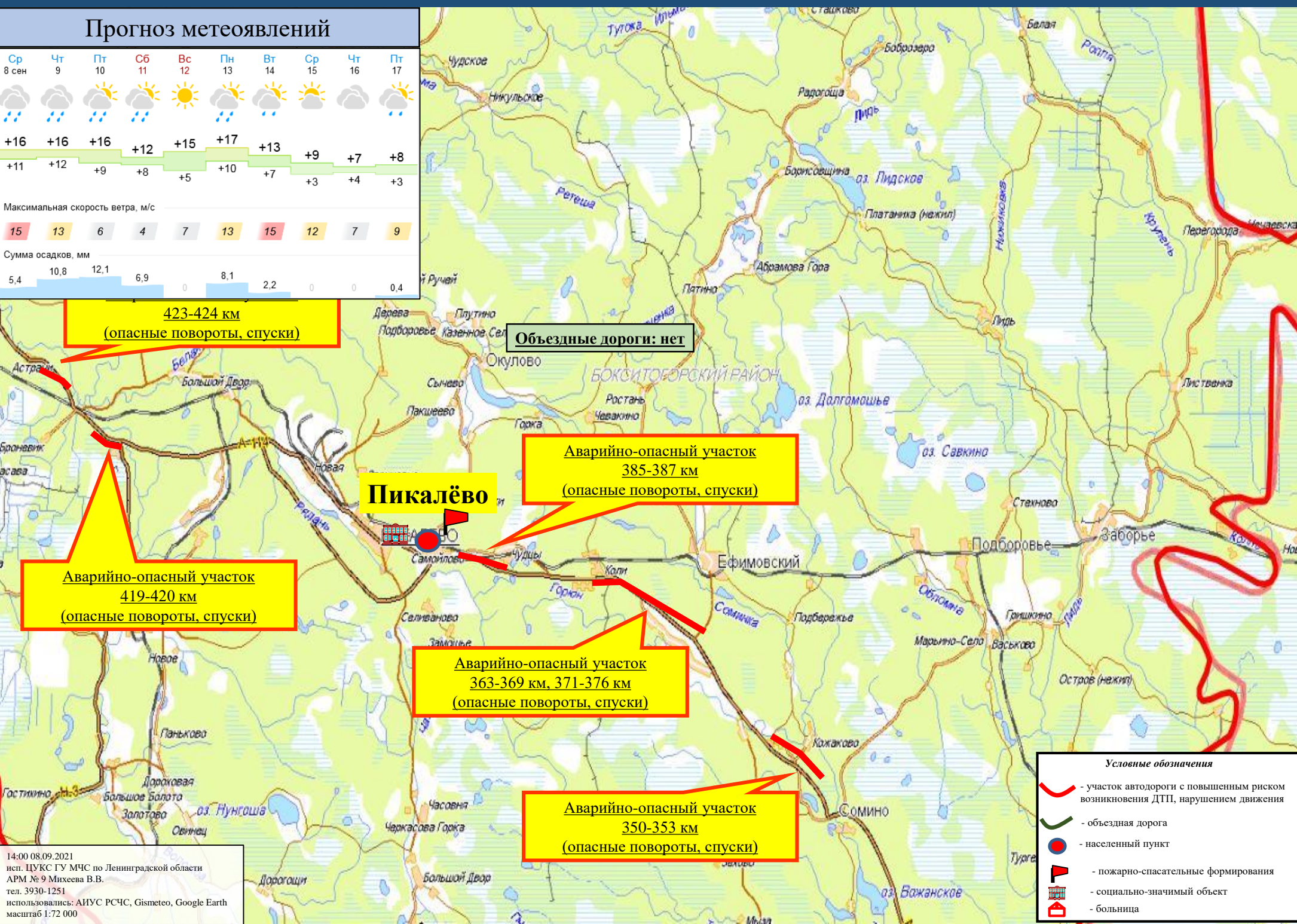
Объездная дорога: 30 км

- Условные обозначения**
- участок автодороги с повышенным риском возникновения ДТП, нарушением движения
 - объездная дорога
 - населенный пункт
 - пожарно-спасательные формирования
 - социально-значимый объект
 - больница

14:00 08.09.2021
исп. ЦУКС ГУ МЧС по Ленинградской области
АРМ № 9 Михеева В.В.
тел. 3930-1251
использовались: АИУС РСЧС, Gismeteo, Google Earth
масштаб 1:72 000

ИНФОРМАЦИОННЫЕ МАТЕРИАЛЫ ПО РИСКУ НАРУШЕНИЯ ТРАНСПОРТНОГО СООБЩЕНИЯ, СВЯЗАННЫХ С НЕБЛАГОПРИЯТНЫМИ МЕТЕОЯВЛЕНИЯМИ НА ТЕРРИТОРИИ ФЕДЕРАЛЬНОЙ ТРАССЫ А-114 «ВОЛОГДА-НОВАЯ ЛАДОГА» (НА 09.09.2021)

Прогноз метеоявлений



423-424 км
(опасные повороты, спуски)

Объездные дороги: нет

Аварийно-опасный участок
385-387 км
(опасные повороты, спуски)

Аварийно-опасный участок
419-420 км
(опасные повороты, спуски)

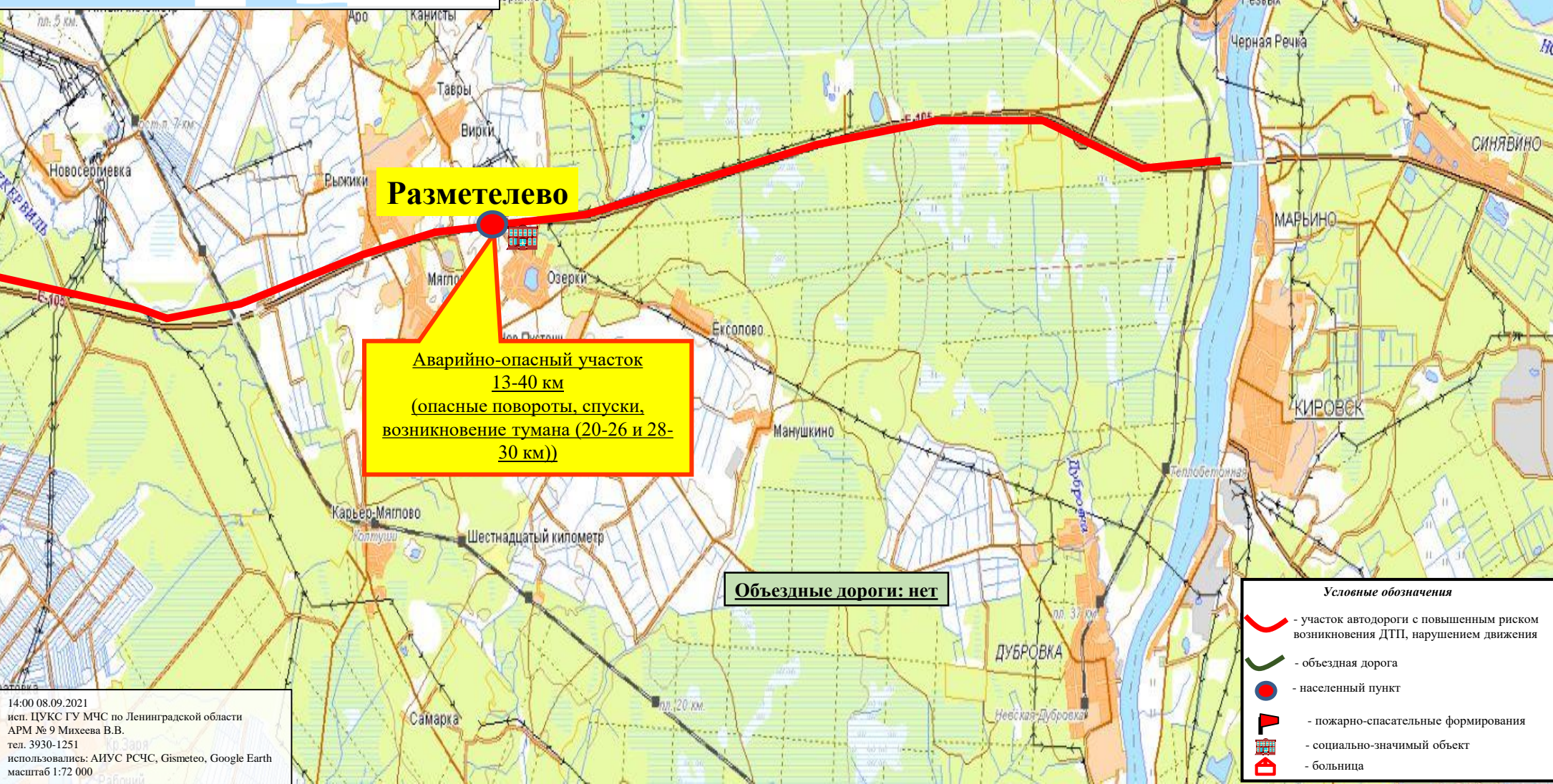
Аварийно-опасный участок
363-369 км, 371-376 км
(опасные повороты, спуски)

Аварийно-опасный участок
350-353 км
(опасные повороты, спуски)

- Условные обозначения**
- участок автодороги с повышенным риском возникновения ДТП, нарушением движения
 - объездная дорога
 - населенный пункт
 - пожарно-спасательные формирования
 - социально-значимый объект
 - больница

ИНФОРМАЦИОННЫЕ МАТЕРИАЛЫ ПО РИСКУ НАРУШЕНИЯ ТРАНСПОРТНОГО СООБЩЕНИЯ, СВЯЗАННЫХ С НЕБЛАГОПРИЯТНЫМИ МЕТЕОЯВЛЕНИЯМИ НА ТЕРРИТОРИИ ФЕДЕРАЛЬНОЙ ТРАССЫ Р-21 «КОЛА» (НА 09.09.2021)

Прогноз метеоявлений



Разметелево

**Аварийно-опасный участок
13-40 км
(опасные повороты, спуски,
возникновение тумана (20-26 и 28-
30 км))**

Объездные дороги: нет

- Условные обозначения**
- участок автодороги с повышенным риском возникновения ДТП, нарушением движения
 - объездная дорога
 - населенный пункт
 - пожарно-спасательные формирования
 - социально-значимый объект
 - больница