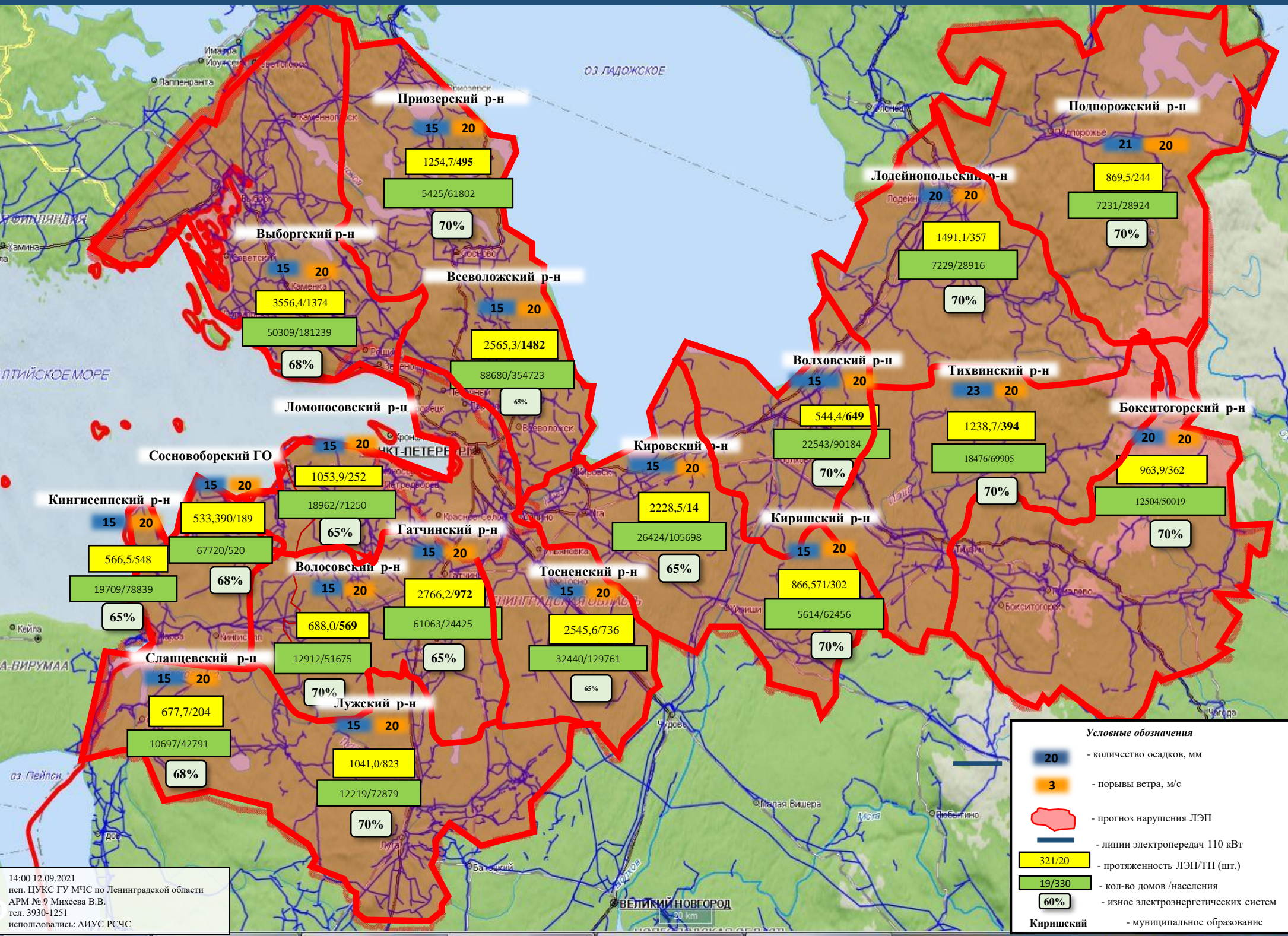
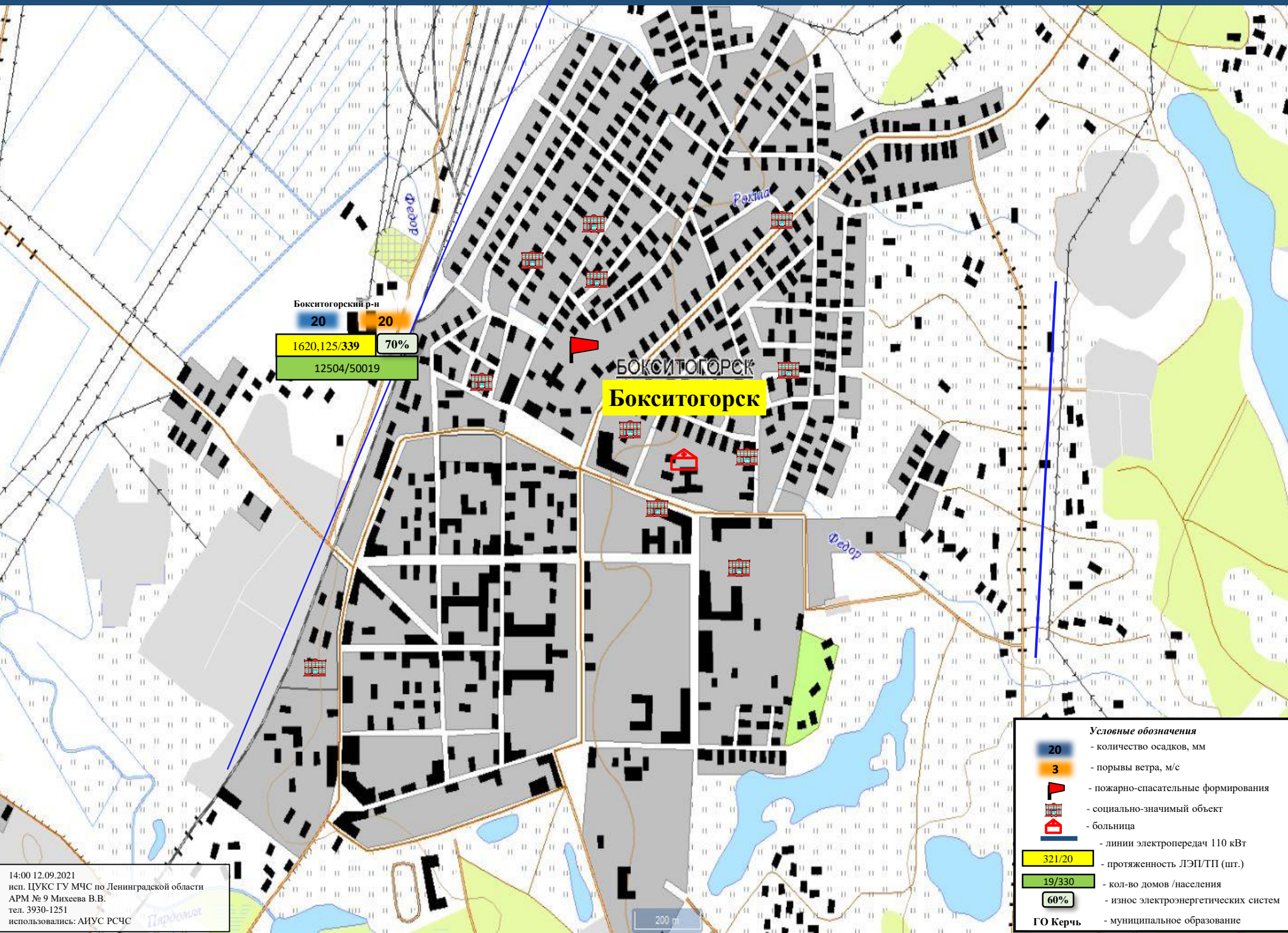


# ИНФОРМАЦИОННЫЕ МАТЕРИАЛЫ ПО ОСАДКАМ, ПОРЫВАМ ВЕТРА И ГРОЗАМ НА ТЕРРИТОРИИ ЛЕНИНГРАДСКОЙ ОБЛАСТИ (РИСК НАРУШЕНИЯ ЭЛЕКТРОСНАБЖЕНИЯ НА 13.09.2021)



ИНФОРМАЦИОННЫЕ МАТЕРИАЛЫ ПО ОСАДКАМ, ПОРЫВАМ ВЕТРА И ГРОЗАМ НА ТЕРРИТОРИИ  
ЛЕНИНГРАДСКОЙ ОБЛАСТИ (РИСК НАРУШЕНИЯ ЭЛЕКТРОСНАБЖЕНИЯ НА 13.09.2021)



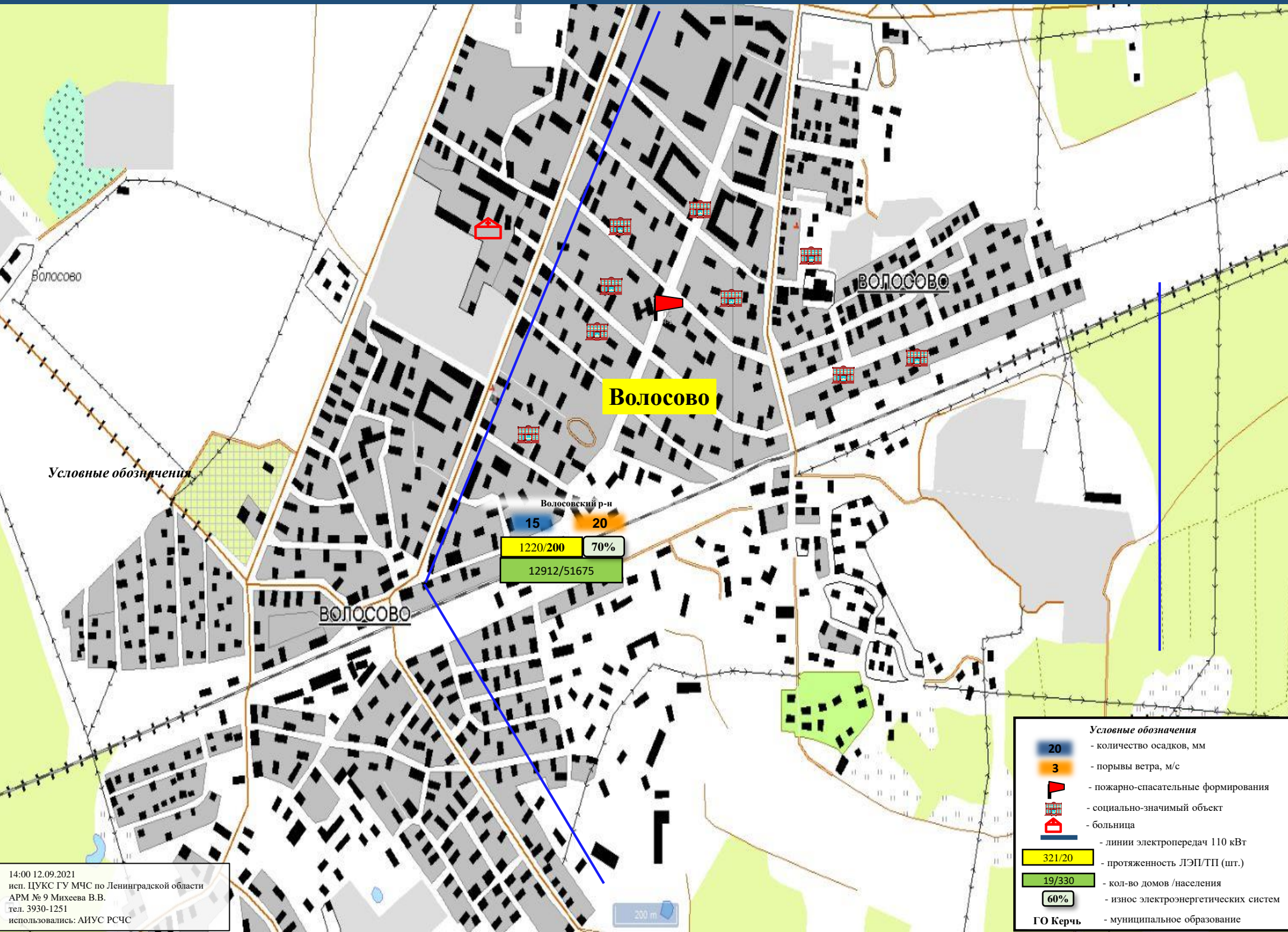
Бокситогорский р-н  
20 20  
1620,125/339 70%  
12504/50019

БОКСИТОГОРСК  
Бокситогорск

- Условные обозначения**
- 20 - количество осадков, мм
  - 3 - порывы ветра, м/с
  - пожарно-спасательные формирования
  - социально-значимый объект
  - больница
  - линии электропередач 110 кВт
  - 321/20 - протяженность ЛЭП/ТП (шт.)
  - 19/330 - кол-во домов /населения
  - 60% - износ электроэнергетических систем
  - ГО Керчь - муниципальное образование

14:00 12.09.2021  
исп. ЦУКС ГУ МЧС по Ленинградской области  
АРМ № 9 Михеева В.В.  
тел. 3930-1251  
использовались: АИУС РСЧС

ИНФОРМАЦИОННЫЕ МАТЕРИАЛЫ ПО ОСАДКАМ, ПОРЫВАМ ВЕТРА И ГРОЗАМ НА ТЕРРИТОРИИ  
ЛЕНИНГРАДСКОЙ ОБЛАСТИ (РИСК НАРУШЕНИЯ ЭЛЕКТРОСНАБЖЕНИЯ НА 13.09.2021)



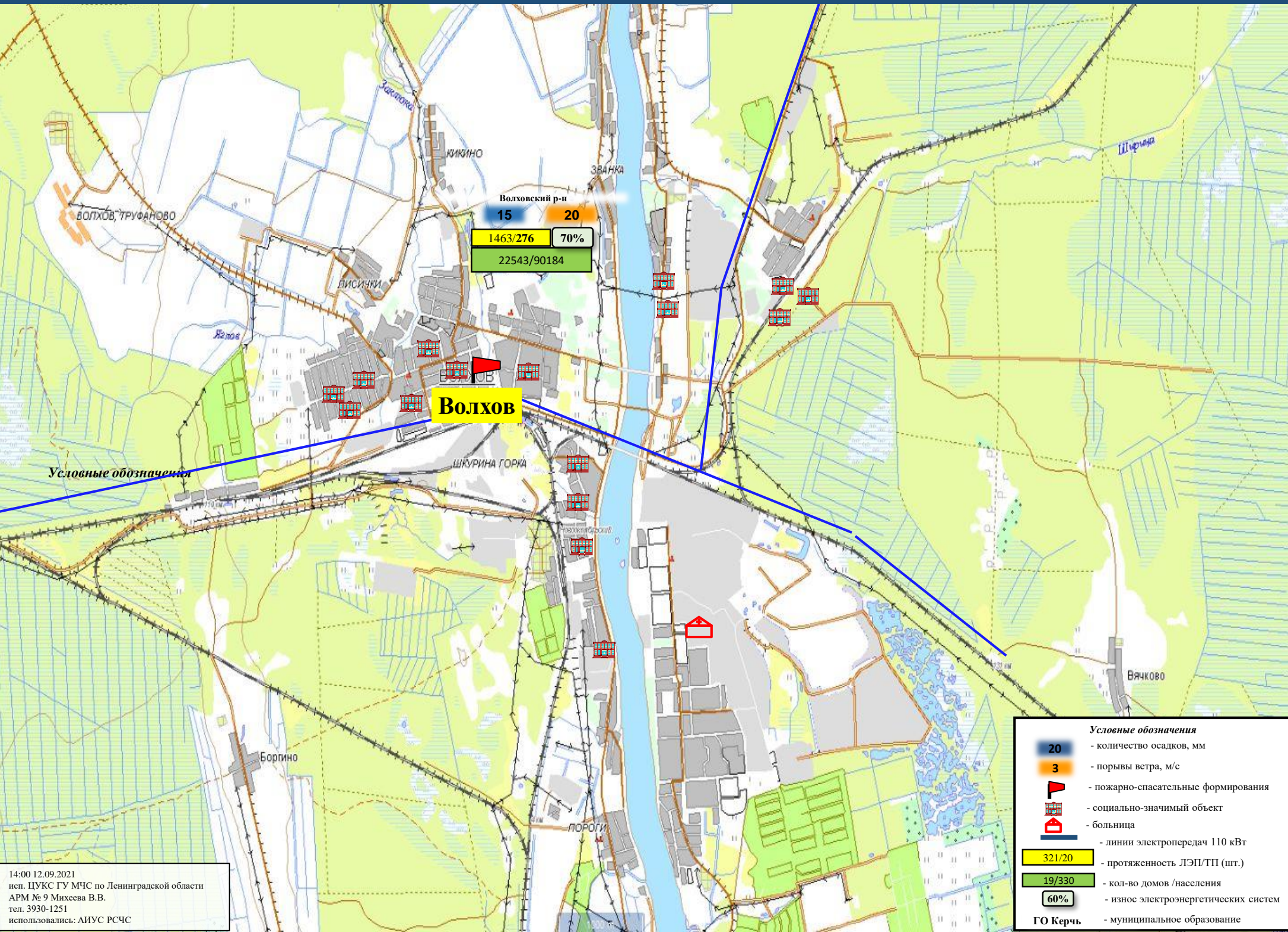
Условные обозначения

- Условные обозначения**
- 20 - количество осадков, мм
  - 3 - порывы ветра, м/с
  - пожарно-спасательные формирования
  - социально-значимый объект
  - больница
  - линии электропередач 110 кВт
  - 321/20 - протяженность ЛЭП/ТП (шт.)
  - 19/330 - кол-во домов /населения
  - 60% - износ электроэнергетических систем
  - ГО Керчь - муниципальное образование

14:00 12.09.2021  
 исп. ЦУКС ГУ МЧС по Ленинградской области  
 АРМ № 9 Михеева В.В.  
 тел. 3930-1251  
 использовались: АИУС РСЧС

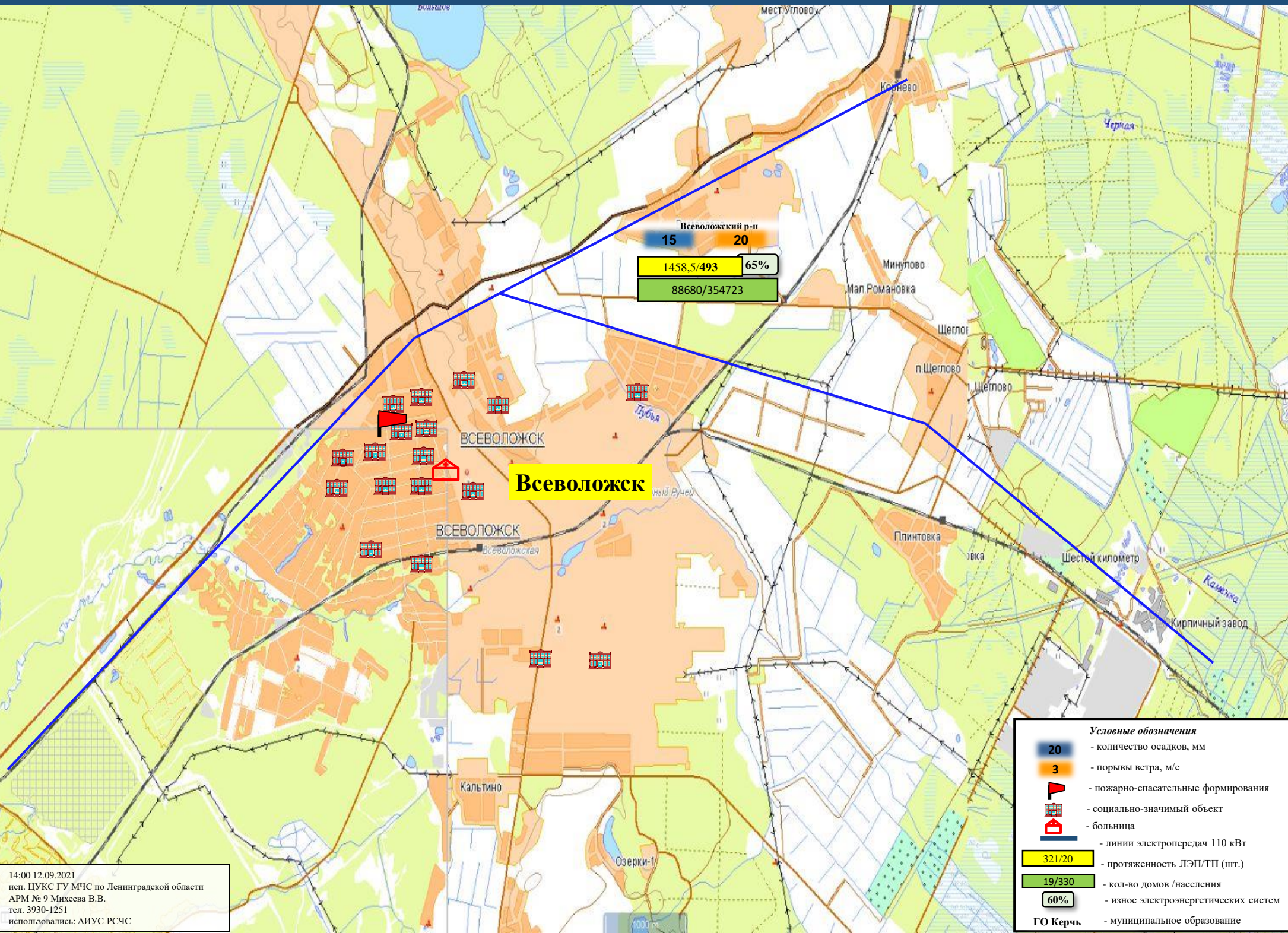
200 м

ИНФОРМАЦИОННЫЕ МАТЕРИАЛЫ ПО ОСАДКАМ, ПОРЫВАМ ВЕТРА И ГРОЗАМ НА ТЕРРИТОРИИ  
ЛЕНИНГРАДСКОЙ ОБЛАСТИ (РИСК НАРУШЕНИЯ ЭЛЕКТРОСНАБЖЕНИЯ НА 13.09.2021)



14:00 12.09.2021  
 исп. ЦУКС ГУ МЧС по Ленинградской области  
 АРМ № 9 Михеева В.В.  
 тел. 3930-1251  
 использовались: АИУС РСЧС

ИНФОРМАЦИОННЫЕ МАТЕРИАЛЫ ПО ОСАДКАМ, ПОРЫВАМ ВЕТРА И ГРОЗАМ НА ТЕРРИТОРИИ  
ЛЕНИНГРАДСКОЙ ОБЛАСТИ (РИСК НАРУШЕНИЯ ЭЛЕКТРОСНАБЖЕНИЯ НА 13.09.2021)



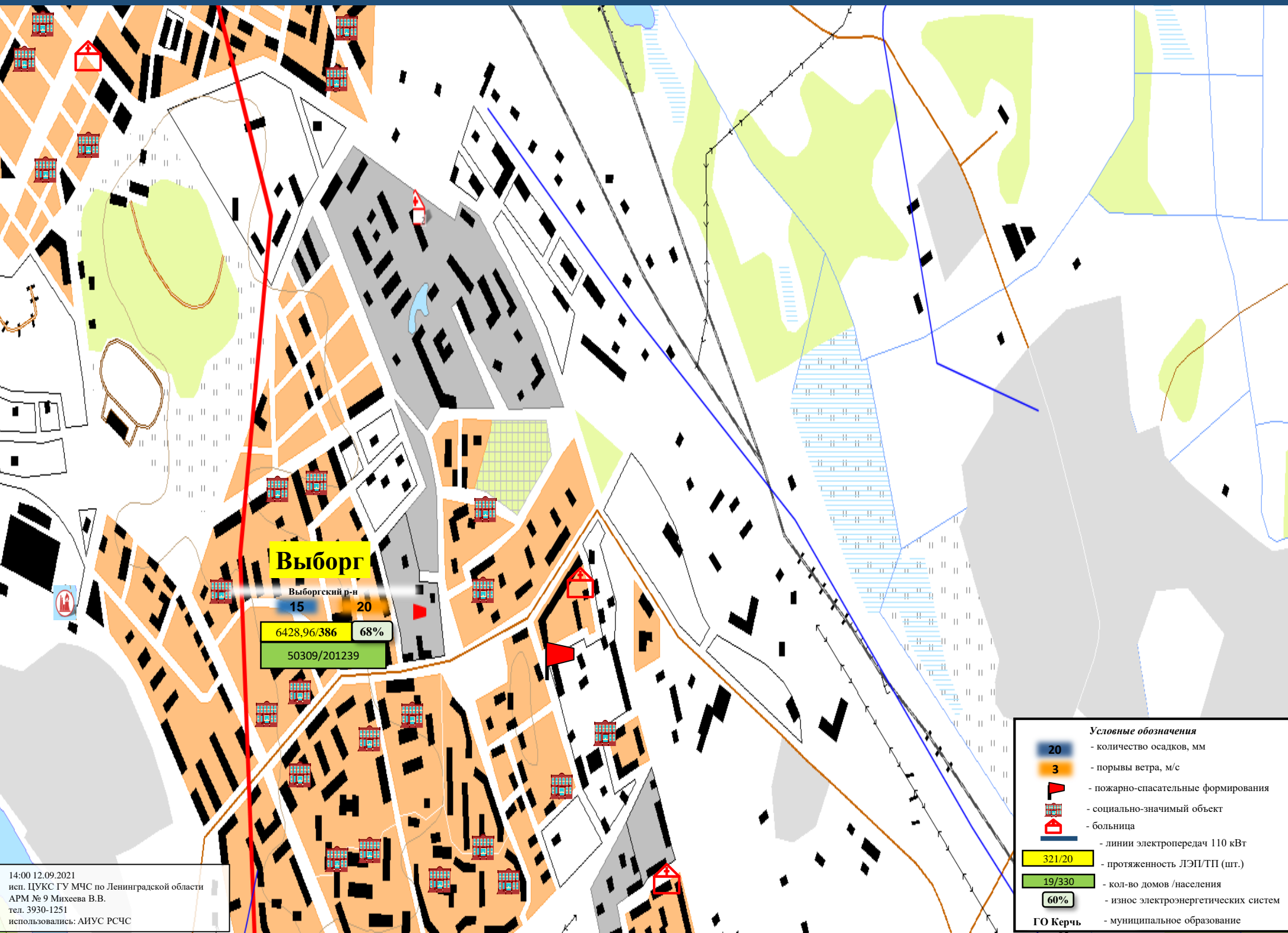
Всеволожский р-н  
 15 20  
 1458,5/493 65%  
 88680/354723

**Всеволожск**

- Условные обозначения**
- количество осадков, мм
  - порывы ветра, м/с
  - пожарно-спасательные формирования
  - социально-значимый объект
  - больница
  - линии электропередач 110 кВт
  - протяженность ЛЭП/ТП (шт.)
  - кол-во домов /населения
  - износ электроэнергетических систем
  - муниципальное образование

14:00 12.09.2021  
 исп. ЦУКС ГУ МЧС по Ленинградской области  
 АРМ № 9 Михеева В.В.  
 тел. 3930-1251  
 использовались: АИУС РСЧС

ИНФОРМАЦИОННЫЕ МАТЕРИАЛЫ ПО ОСАДКАМ, ПОРЫВАМ ВЕТРА И ГРОЗАМ НА ТЕРРИТОРИИ  
ЛЕНИНГРАДСКОЙ ОБЛАСТИ (РИСК НАРУШЕНИЯ ЭЛЕКТРОСНАБЖЕНИЯ НА 13.09.2021)



**Выборг**

Выборгский р-н

15 20

6428,96/386 68%

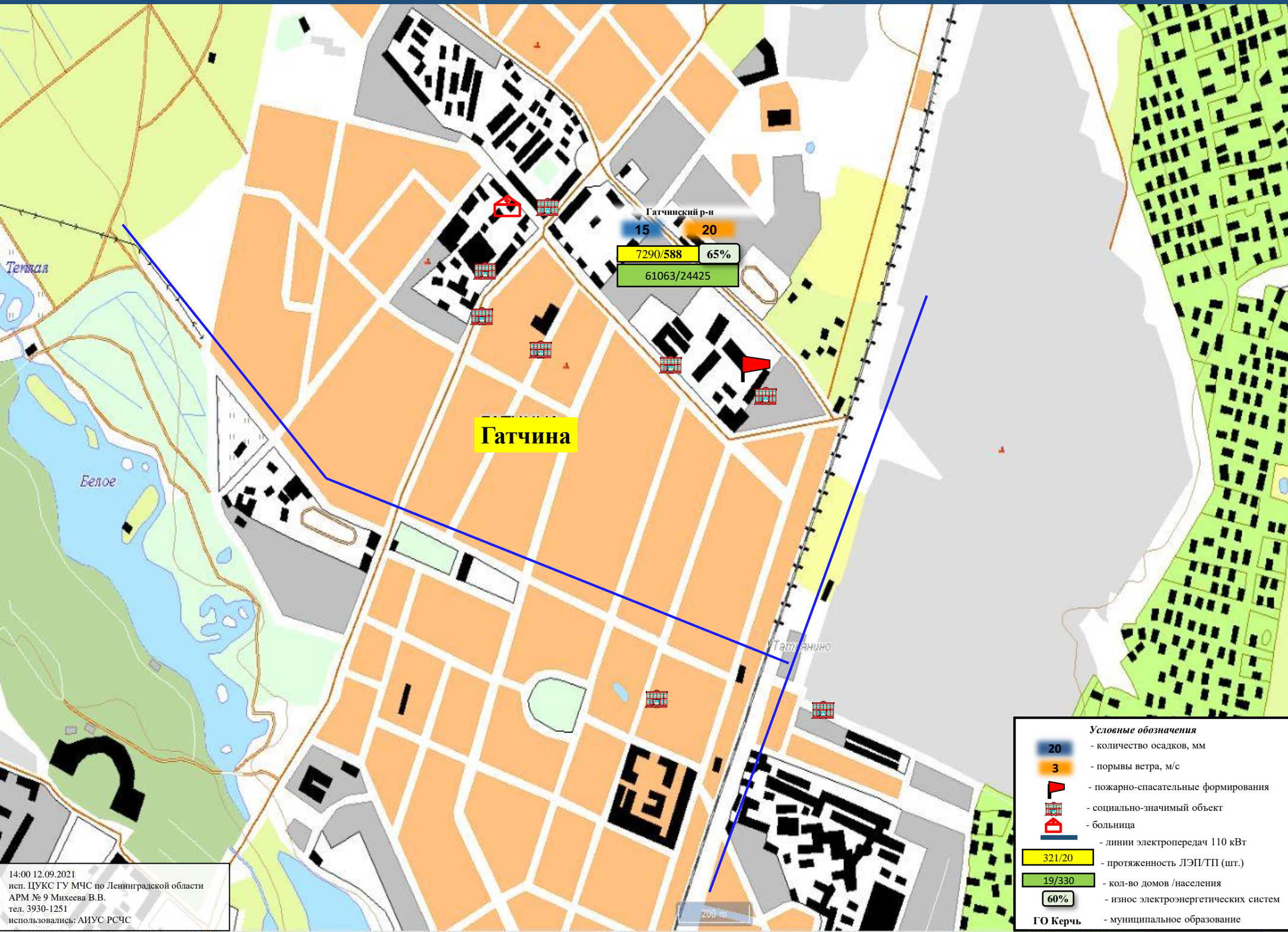
50309/201239

**Условные обозначения**

20	- количество осадков, мм
3	- порывы ветра, м/с
	- пожарно-спасательные формирования
	- социально-значимый объект
	- больница
	- линии электропередач 110 кВт
321/20	- протяженность ЛЭП/ТП (шт.)
19/330	- кол-во домов /населения
60%	- износ электроэнергетических систем
ГО Керчь	- муниципальное образование

14:00 12.09.2021  
исп. ЦУКС ГУ МЧС по Ленинградской области  
АРМ № 9 Михеева В.В.  
тел. 3930-1251  
использовались: АИУС РСЧС

ИНФОРМАЦИОННЫЕ МАТЕРИАЛЫ ПО ОСАДКАМ, ПОРЫВАМ ВЕТРА И ГРОЗАМ НА ТЕРРИТОРИИ  
ЛЕНИНГРАДСКОЙ ОБЛАСТИ (РИСК НАРУШЕНИЯ ЭЛЕКТРОСНАБЖЕНИЯ НА 13.09.2021)



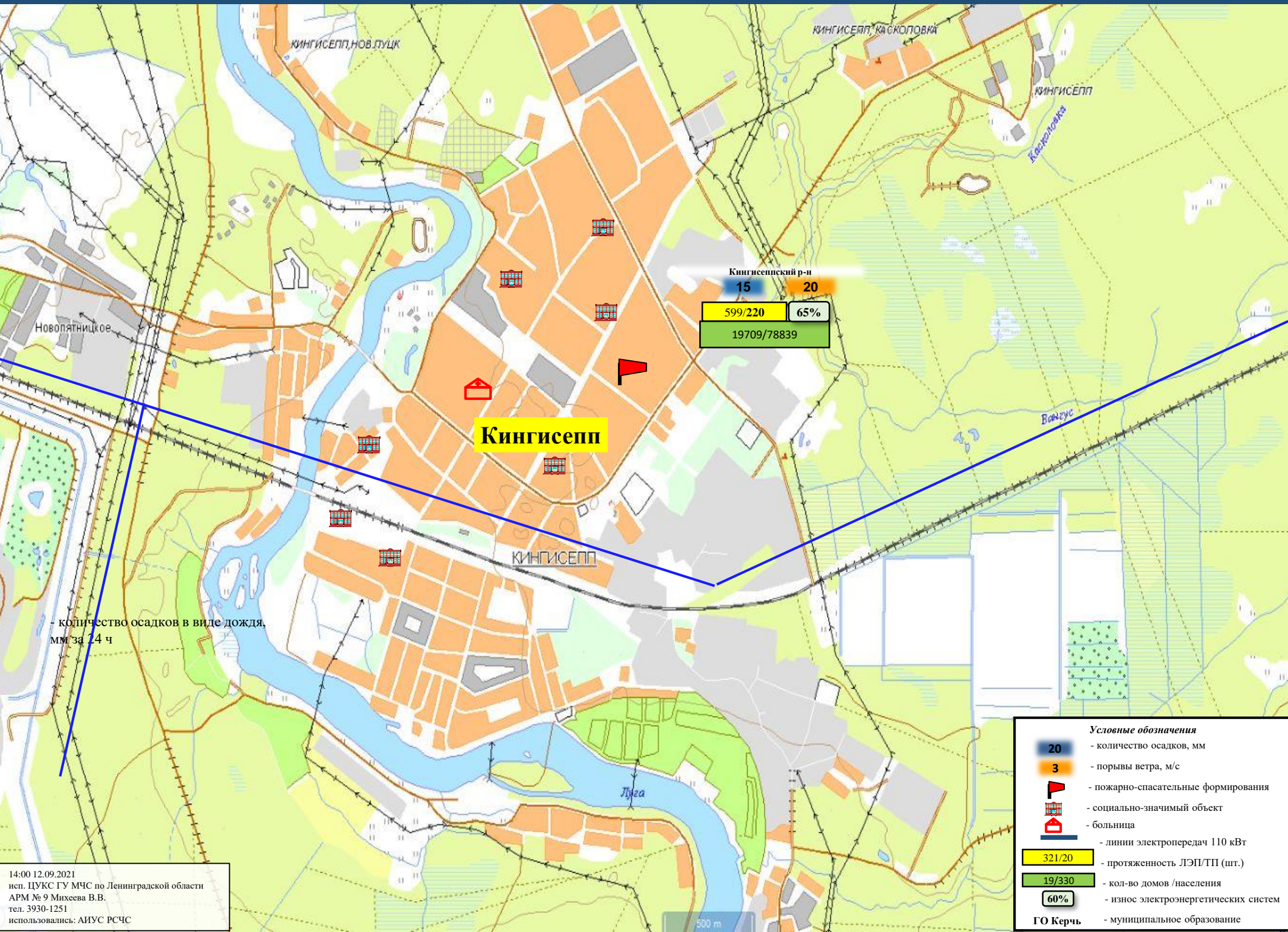
**Гатчина**

Гатчинский р-н  
15 20  
7290/588 65%  
61063/24425

- Условные обозначения**
- 20 - количество осадков, мм
  - 3 - порывы ветра, м/с
  - пожарно-спасательные формирования
  - социально-значимый объект
  - больница
  - линии электропередач 110 кВт
  - 321/20 - протяженность ЛЭП/ТП (шт.)
  - 19/330 - кол-во домов /населения
  - 60% - износ электроэнергетических систем
  - ГО Керчь - муниципальное образование

14:00 12.09.2021  
исп. ЦУКС ГУ МЧС по Ленинградской области  
АРМ № 9 Михеева В.В.  
тел. 3930-1251  
использовались: АИУС РСЧС

ИНФОРМАЦИОННЫЕ МАТЕРИАЛЫ ПО ОСАДКАМ, ПОРЫВАМ ВЕТРА И ГРОЗАМ НА ТЕРРИТОРИИ  
ЛЕНИНГРАДСКОЙ ОБЛАСТИ (РИСК НАРУШЕНИЯ ЭЛЕКТРОСНАБЖЕНИЯ НА 13.09.2021)



— количество осадков в виде дождя,  
мм за 24 ч

Кингисеппский р-н

15	20
599/220	65%
19709/78839	

**Кингисепп**

**Условные обозначения**

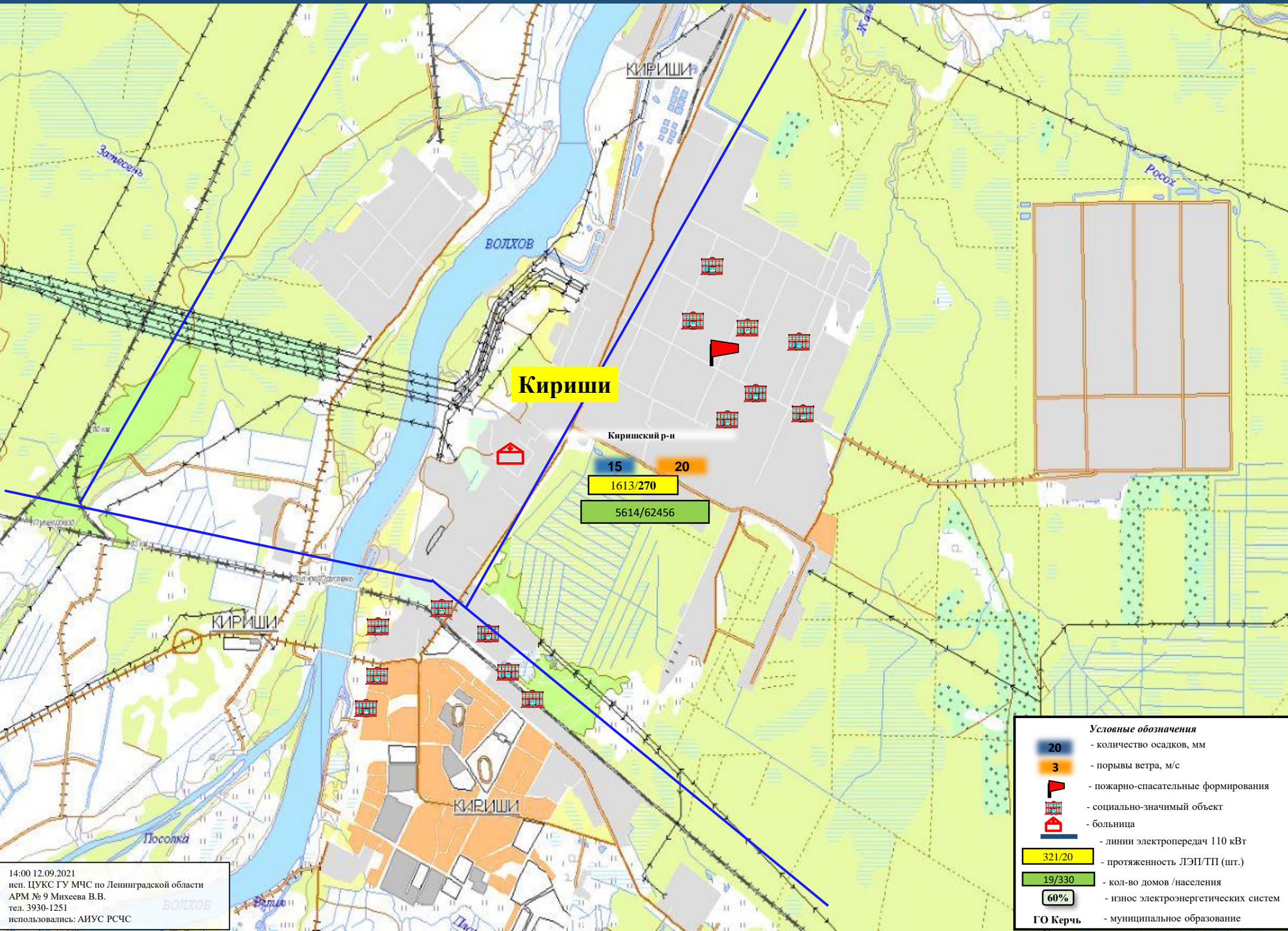
- 20 - количество осадков, мм
- 3 - порывы ветра, м/с
- пожарно-спасательные формирования
- социально-значимый объект
- больница
- линии электропередач 110 кВт
- 321/20 - протяженность ЛЭП/ТП (шт.)
- 19/330 - кол-во домов /населения
- 60% - износ электроэнергетических систем
- ГО Керчь - муниципальное образование

14:00 12.09.2021  
исп. ЦУКС ГУ МЧС по Ленинградской области  
АРМ № 9 Михеева В.В.  
тел. 3930-1251  
использовались: АИУС РСЧС

500 м



ИНФОРМАЦИОННЫЕ МАТЕРИАЛЫ ПО ОСАДКАМ, ПОРЫВАМ ВЕТРА И ГРОЗАМ НА ТЕРРИТОРИИ  
ЛЕНИНГРАДСКОЙ ОБЛАСТИ (РИСК НАРУШЕНИЯ ЭЛЕКТРОСНАБЖЕНИЯ НА 13.09.2021)



**Кириши**

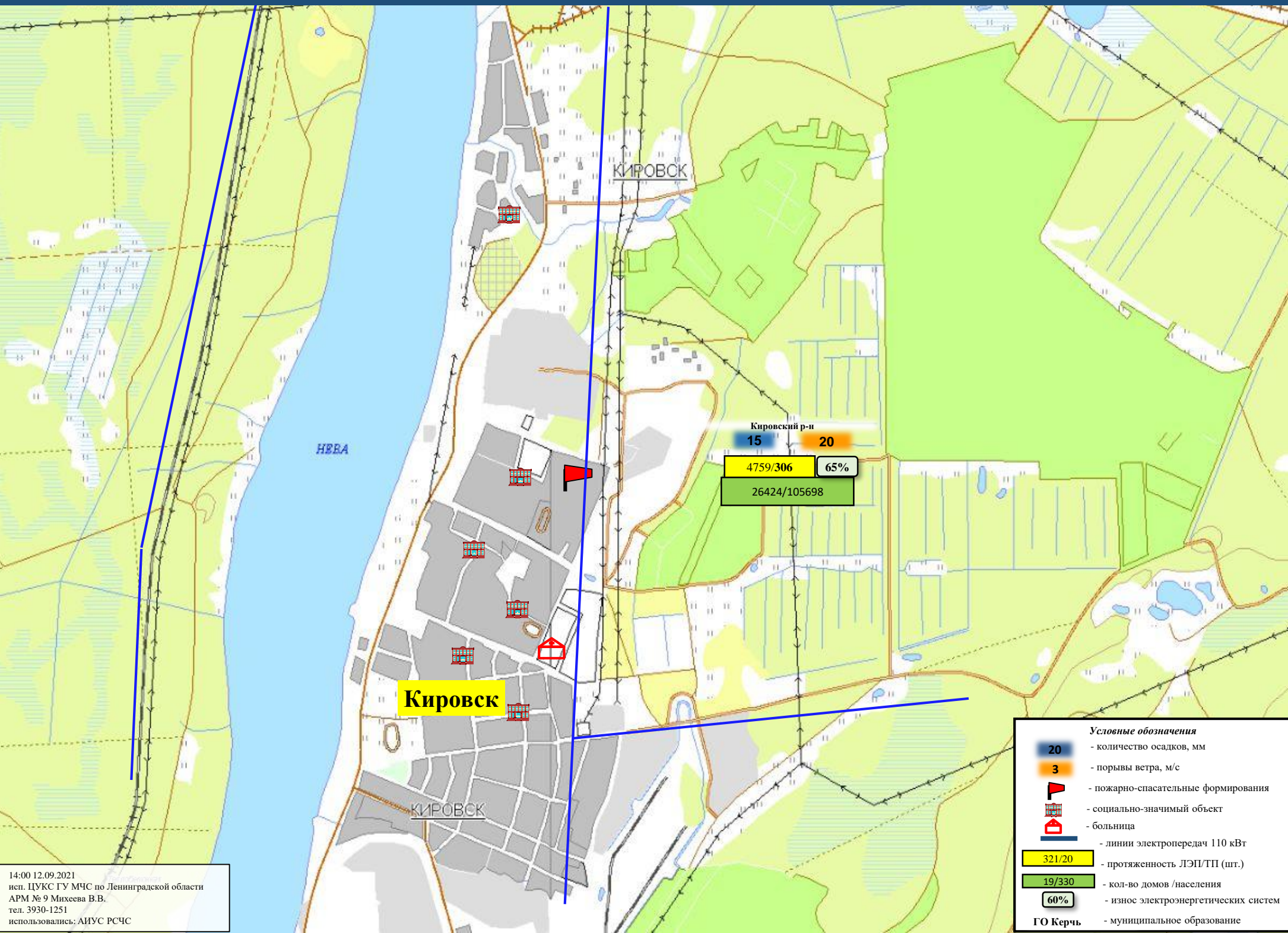
Киришский р-н

15 20  
1613/270  
5614/62456

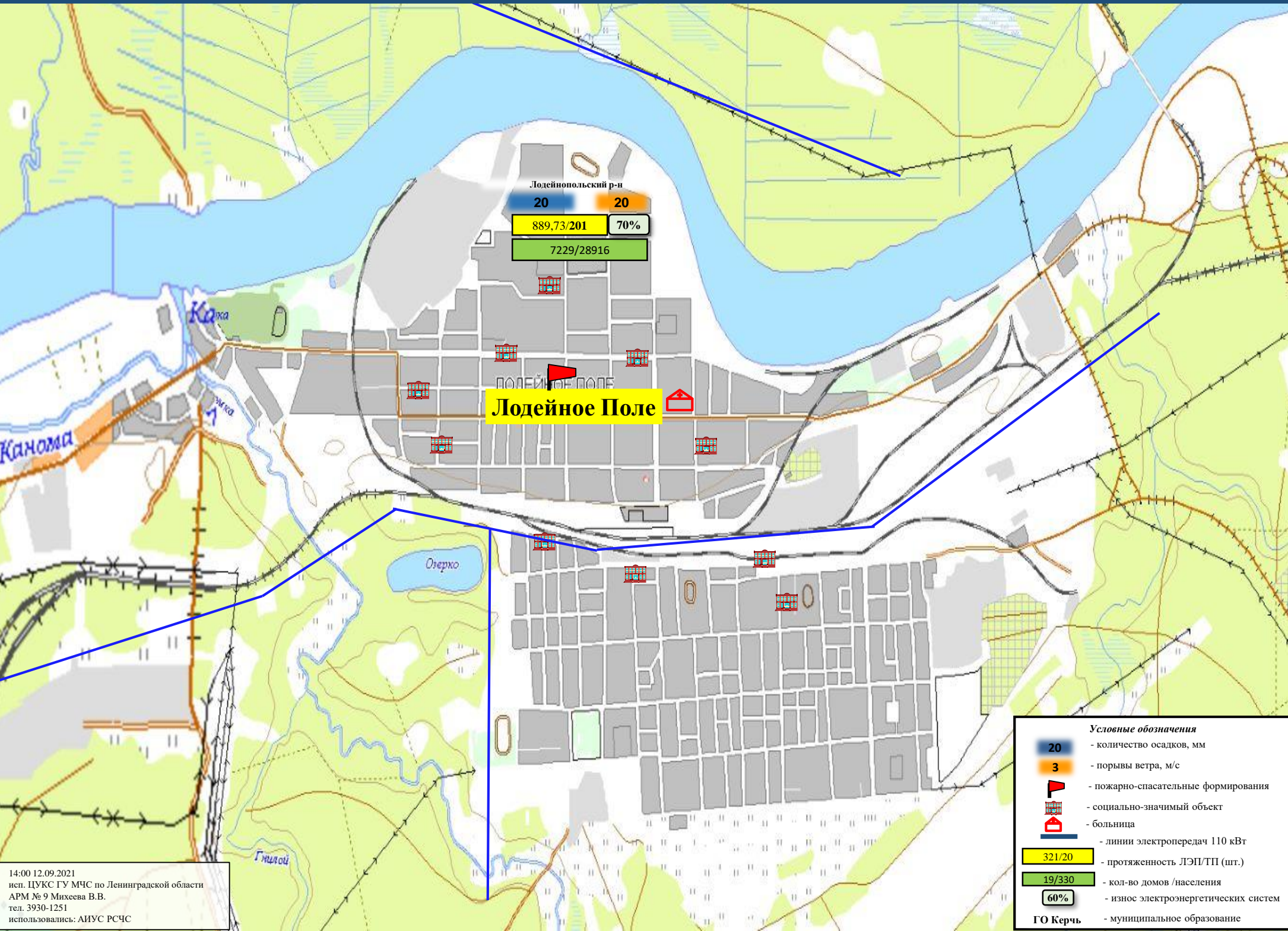
- Условные обозначения**
- количество осадков, мм
  - порывы ветра, м/с
  - пожарно-спасательные формирования
  - социально-значимый объект
  - больница
  - линии электропередач 110 кВт
  - протяженность ЛЭП/ТП (шт.)
  - кол-во домов /населения
  - износ электроэнергетических систем
  - ГО Керчь** - муниципальное образование

14:00 12.09.2021  
исп. ЦУКС ГУ МЧС по Ленинградской области  
АРМ № 9 Михеева В.В.  
тел. 3930-1251  
использовались: АИУС РСЧС

ИНФОРМАЦИОННЫЕ МАТЕРИАЛЫ ПО ОСАДКАМ, ПОРЫВАМ ВЕТРА И ГРОЗАМ НА ТЕРРИТОРИИ  
ЛЕНИНГРАДСКОЙ ОБЛАСТИ (РИСК НАРУШЕНИЯ ЭЛЕКТРОСНАБЖЕНИЯ НА 13.09.2021)



ИНФОРМАЦИОННЫЕ МАТЕРИАЛЫ ПО ОСАДКАМ, ПОРЫВАМ ВЕТРА И ГРОЗАМ НА ТЕРРИТОРИИ  
ЛЕНИНГРАДСКОЙ ОБЛАСТИ (РИСК НАРУШЕНИЯ ЭЛЕКТРОСНАБЖЕНИЯ НА 13.09.2021)



Лодейнопольский р-н  
 20 20  
 889,73/201 70%  
 7229/28916

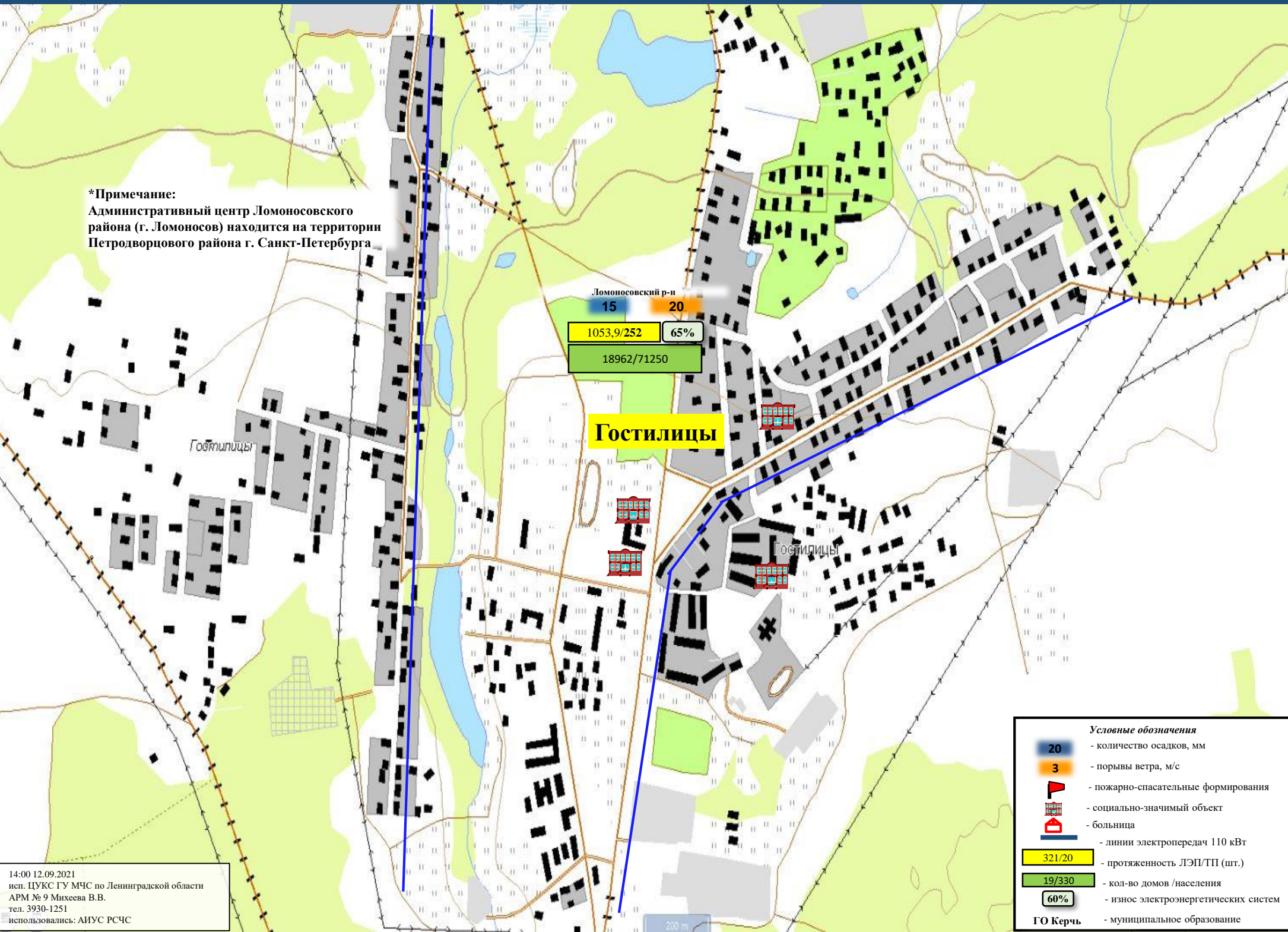
ЛОДЕЙНОЕ ПОЛЕ  
**Лодейное Поле**

- Условные обозначения**
- 20 - количество осадков, мм
  - 3 - порывы ветра, м/с
  - пожарно-спасательные формирования
  - социально-значимый объект
  - больница
  - линии электропередач 110 кВт
  - 321/20 - протяженность ЛЭП/ТП (шт.)
  - 19/330 - кол-во домов /населения
  - 60% - износ электроэнергетических систем
  - ГО Керчь - муниципальное образование

14:00 12.09.2021  
 исп. ЦУКС ГУ МЧС по Ленинградской области  
 АРМ № 9 Михеева В.В.  
 тел. 3930-1251  
 использовались: АИУС РСЧС

ИНФОРМАЦИОННЫЕ МАТЕРИАЛЫ ПО ОСАДКАМ, ПОРЫВАМ ВЕТРА И ГРОЗАМ НА ТЕРРИТОРИИ  
ЛЕНИНГРАДСКОЙ ОБЛАСТИ (РИСК НАРУШЕНИЯ ЭЛЕКТРОСНАБЖЕНИЯ НА 13.09.2021)

\*Примечание:  
Административный центр Ломоносовского района находится на территории Петродворцового района г. Санкт-Петербурга



Ломоносовский р-н

15

20

1053.9/252

65%

18962/71250

**Гостилицы**

Гостилицы

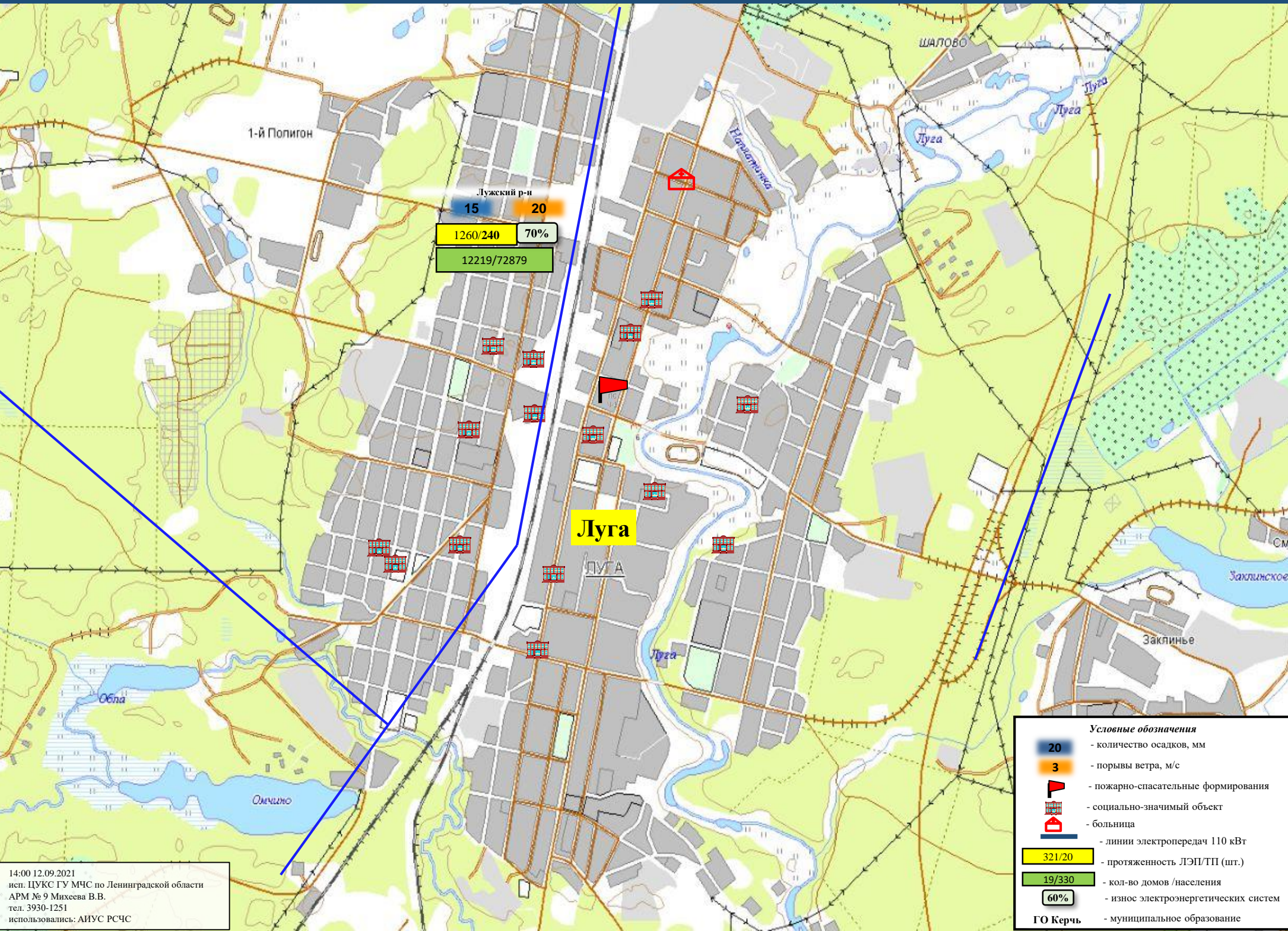
Гостилицы

- Условные обозначения**
- 20 - количество осадков, мм
  - 3 - порывы ветра, м/с
  - пожарно-спасательные формирования
  - социально-значимый объект
  - больница
  - линии электропередач 110 кВт
  - 321/20 - протяженность ЛЭП/ТП (шт.)
  - 19/330 - кол-во домов /населения
  - 60% - износ электроэнергетических систем
  - ГО Керчь - муниципальное образование

14:00 12.09.2021  
исп. ЦУКС ГУ МЧС по Ленинградской области  
АРМ № 9 Михеева В.В.  
тел. 3930-1251  
использовались: АИУС РСЧС

200 м

ИНФОРМАЦИОННЫЕ МАТЕРИАЛЫ ПО ОСАДКАМ, ПОРЫВАМ ВЕТРА И ГРОЗАМ НА ТЕРРИТОРИИ  
ЛЕНИНГРАДСКОЙ ОБЛАСТИ (РИСК НАРУШЕНИЯ ЭЛЕКТРОСНАБЖЕНИЯ НА 13.09.2021)



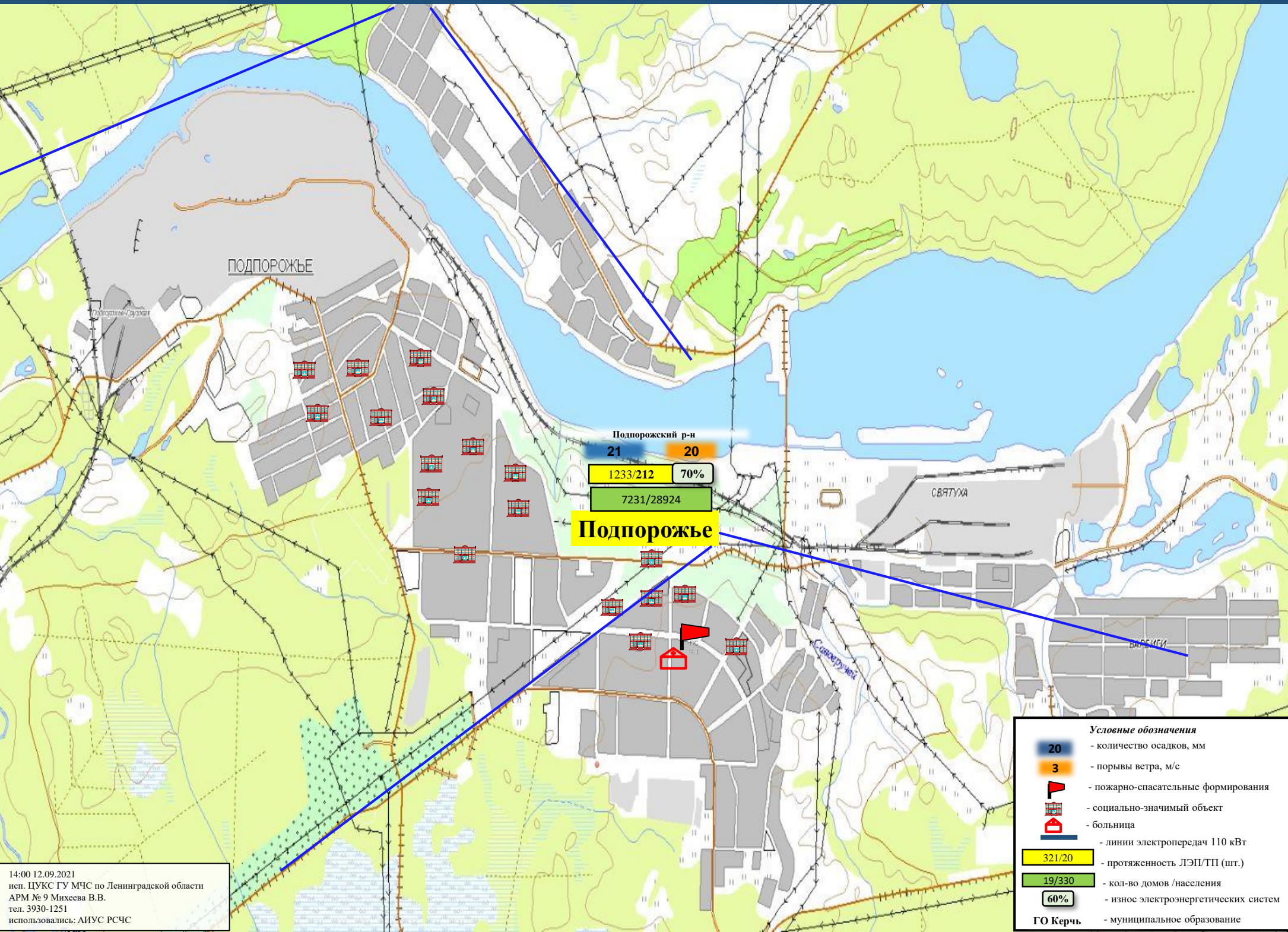
Лужский р-н  
15 20  
1260/240 70%  
12219/72879

Луга

- Условные обозначения**
- 20 - количество осадков, мм
  - 3 - порывы ветра, м/с
  - пожарно-спасательные формирования
  - социально-значимый объект
  - больница
  - линии электропередач 110 кВТ
  - 321/20 - протяженность ЛЭП/ТП (шт.)
  - 19/330 - кол-во домов /населения
  - 60% - износ электроэнергетических систем
  - ГО Керчь - муниципальное образование

14:00 12.09.2021  
исп. ЦУКС ГУ МЧС по Ленинградской области  
АРМ № 9 Михеева В.В.  
тел. 3930-1251  
использовались: АИУС РСЧС

ИНФОРМАЦИОННЫЕ МАТЕРИАЛЫ ПО ОСАДКАМ, ПОРЫВАМ ВЕТРА И ГРОЗАМ НА ТЕРРИТОРИИ  
ЛЕНИНГРАДСКОЙ ОБЛАСТИ (РИСК НАРУШЕНИЯ ЭЛЕКТРОСНАБЖЕНИЯ НА 13.09.2021)

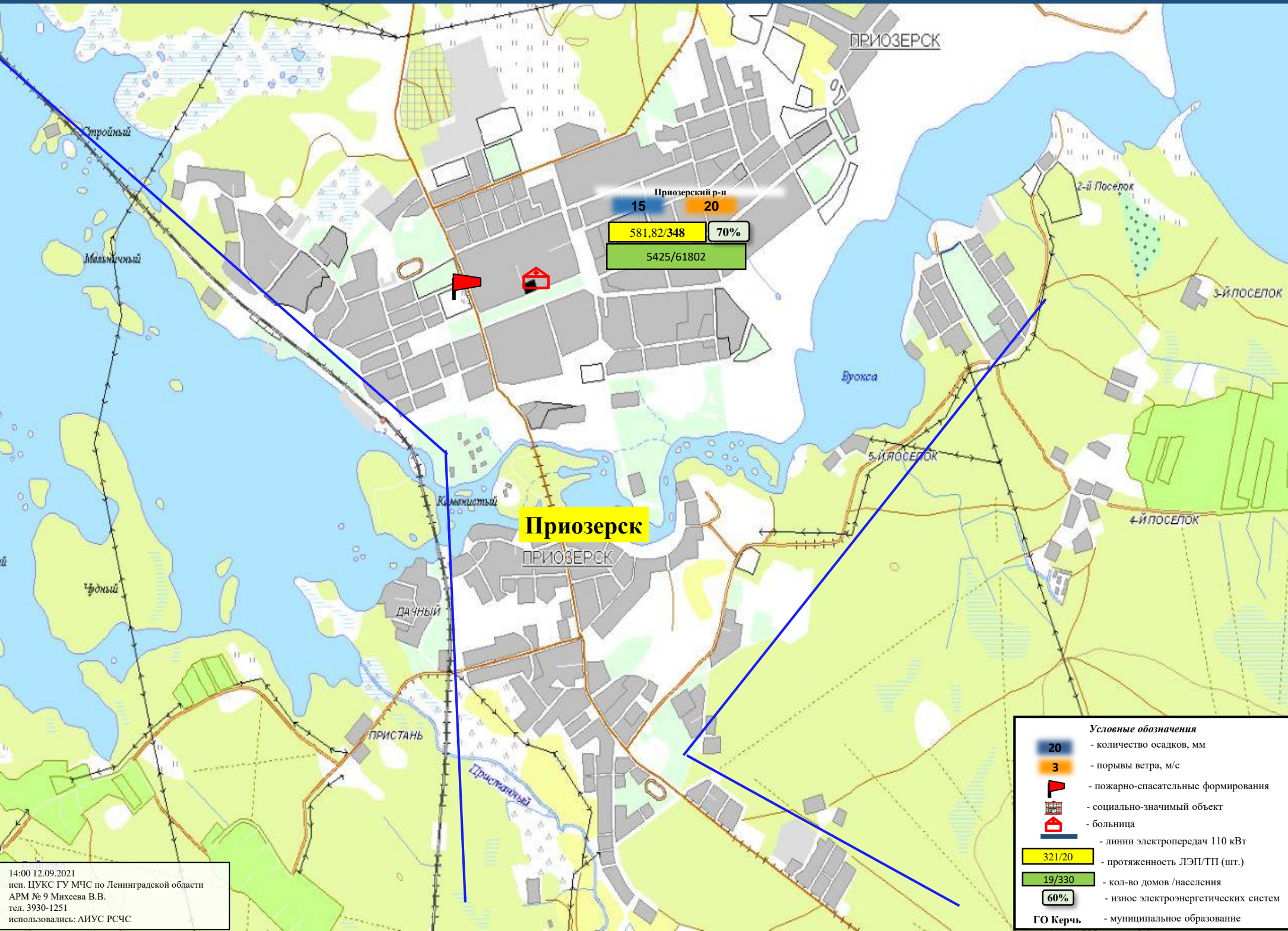


Подпорожский р-н  
 21 20  
 1233/212 70%  
 7231/28924  
**Подпорожье**

- Условные обозначения**
- 20 - количество осадков, мм
  - 3 - порывы ветра, м/с
  - 🚩 - пожарно-спасательные формирования
  - 🏠 - социально-значимый объект
  - 🏠 - больница
  - - линии электропередач 110 кВт
  - 321/20 - протяженность ЛЭП/ТП (шт.)
  - 19/330 - кол-во домов /населения
  - 60% - износ электроэнергетических систем
  - ГО Керчь** - муниципальное образование

14:00 12.09.2021  
 исп. ЦУКС ГУ МЧС по Ленинградской области  
 АРМ № 9 Михеева В.В.  
 тел. 3930-1251  
 использовались: АИУС РСЧС

ИНФОРМАЦИОННЫЕ МАТЕРИАЛЫ ПО ОСАДКАМ, ПОРЫВАМ ВЕТРА И ГРОЗАМ НА ТЕРРИТОРИИ  
ЛЕНИНГРАДСКОЙ ОБЛАСТИ (РИСК НАРУШЕНИЯ ЭЛЕКТРОСНАБЖЕНИЯ НА 13.09.2021)



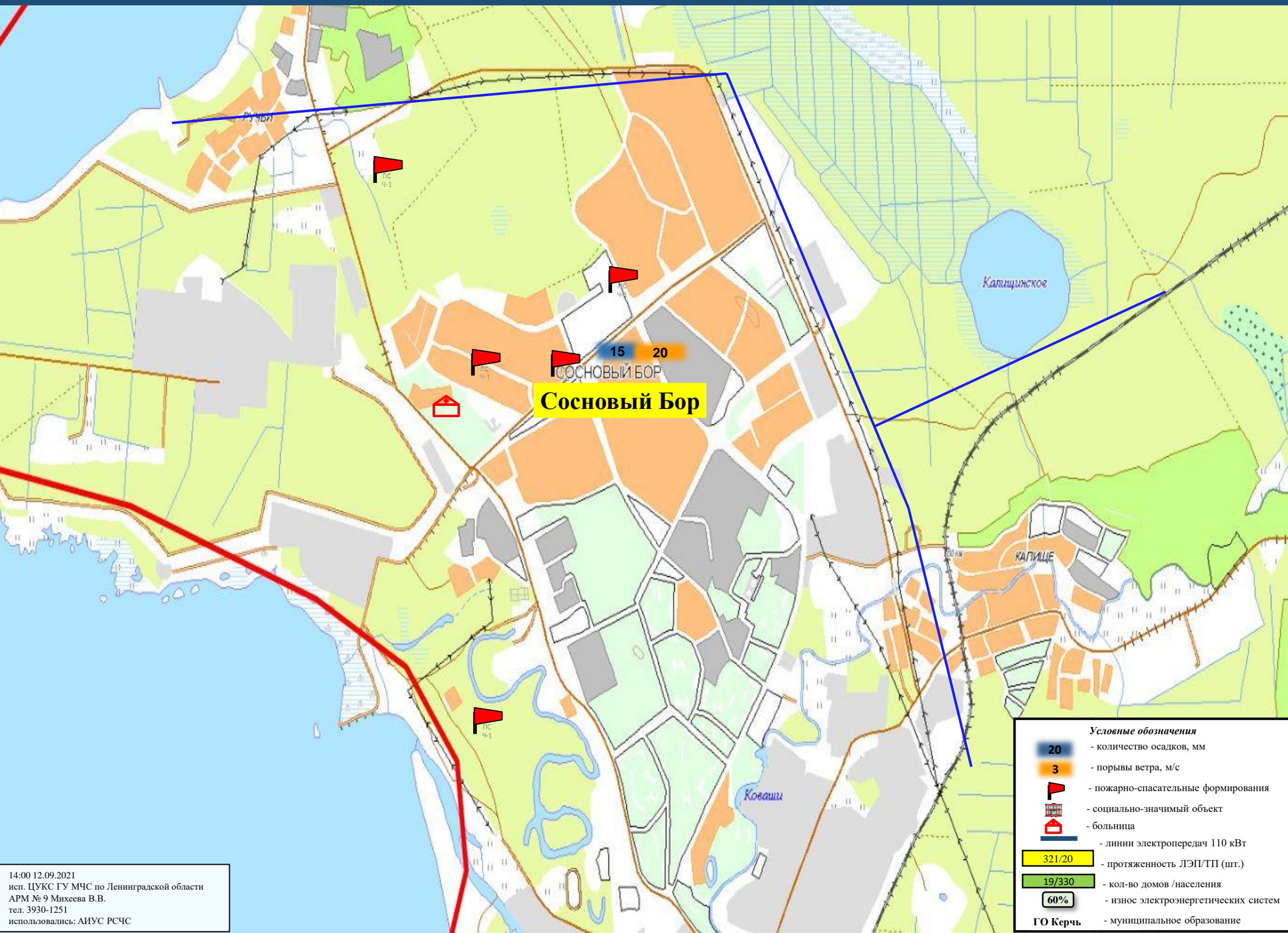
**Приозерск**

Приозерский р-н  
15 20  
581.82/348 70%  
5425/61802

- Условные обозначения**
- 20 - количество осадков, мм
  - 3 - порывы ветра, м/с
  - пожарно-спасательные формирования
  - социально-значимый объект
  - больница
  - линии электропередач 110 кВт
  - 321/20 - протяженность ЛЭП/ТП (шт.)
  - 19/330 - кол-во домов /населения
  - 60% - износ электроэнергетических систем
  - ГО Керчь - муниципальное образование

14:00 12.09.2021  
исп. ЦУКС ГУ МЧС по Ленинградской области  
АРМ № 9 Михеева В.В.  
тел. 3930-1251  
использовались: АИУС РСЧС

ИНФОРМАЦИОННЫЕ МАТЕРИАЛЫ ПО ОСАДКАМ, ПОРЫВАМ ВЕТРА И ГРОЗАМ НА ТЕРРИТОРИИ  
ЛЕНИНГРАДСКОЙ ОБЛАСТИ (РИСК НАРУШЕНИЯ ЭЛЕКТРОСНАБЖЕНИЯ НА 13.09.2021)

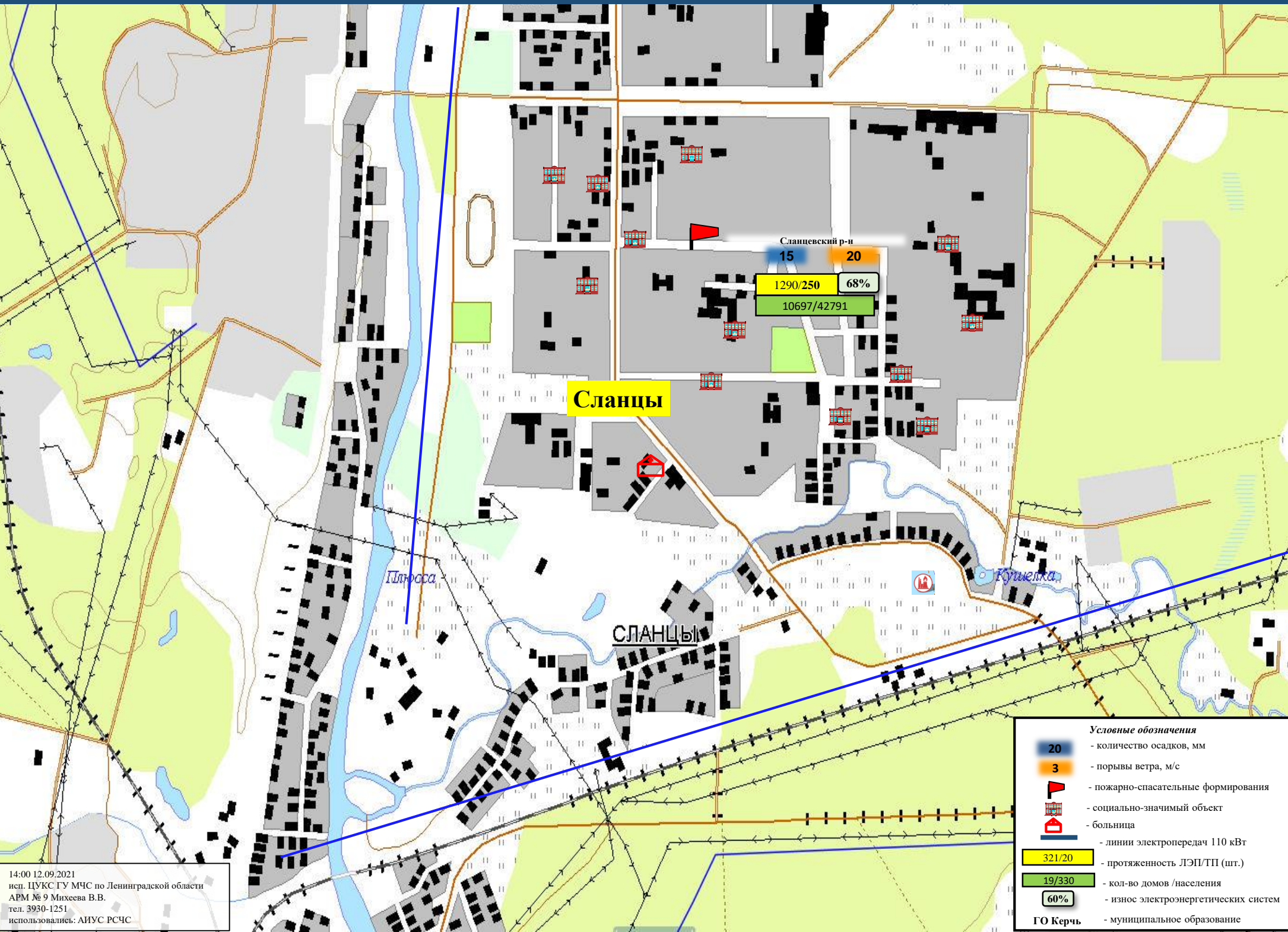


Условные обозначения	
20	- количество осадков, мм
3	- порывы ветра, м/с
🚩	- пожарно-спасательные формирования
🏠	- социально-значимый объект
🏠	- больница
—	- линии электропередач 110 кВт
321/20	- протяженность ЛЭП/ТП (шт.)
19/330	- кол-во домов /населения
60%	- износ электроэнергетических систем
ГО Керчь	- муниципальное образование

14:00 12.09.2021  
исп. ЦУКС ГУ МЧС по Ленинградской области  
АРМ № 9 Михеева В.В.  
тел. 3930-1251  
использовались: АИУС РСЧС



ИНФОРМАЦИОННЫЕ МАТЕРИАЛЫ ПО ОСАДКАМ, ПОРЫВАМ ВЕТРА И ГРОЗАМ НА ТЕРРИТОРИИ  
ЛЕНИНГРАДСКОЙ ОБЛАСТИ (РИСК НАРУШЕНИЯ ЭЛЕКТРОСНАБЖЕНИЯ НА 13.09.2021)



**Сланцы**

**СЛАНЦЫ**

Сланцевский р-н

15

20

1290/250

68%

10697/42791

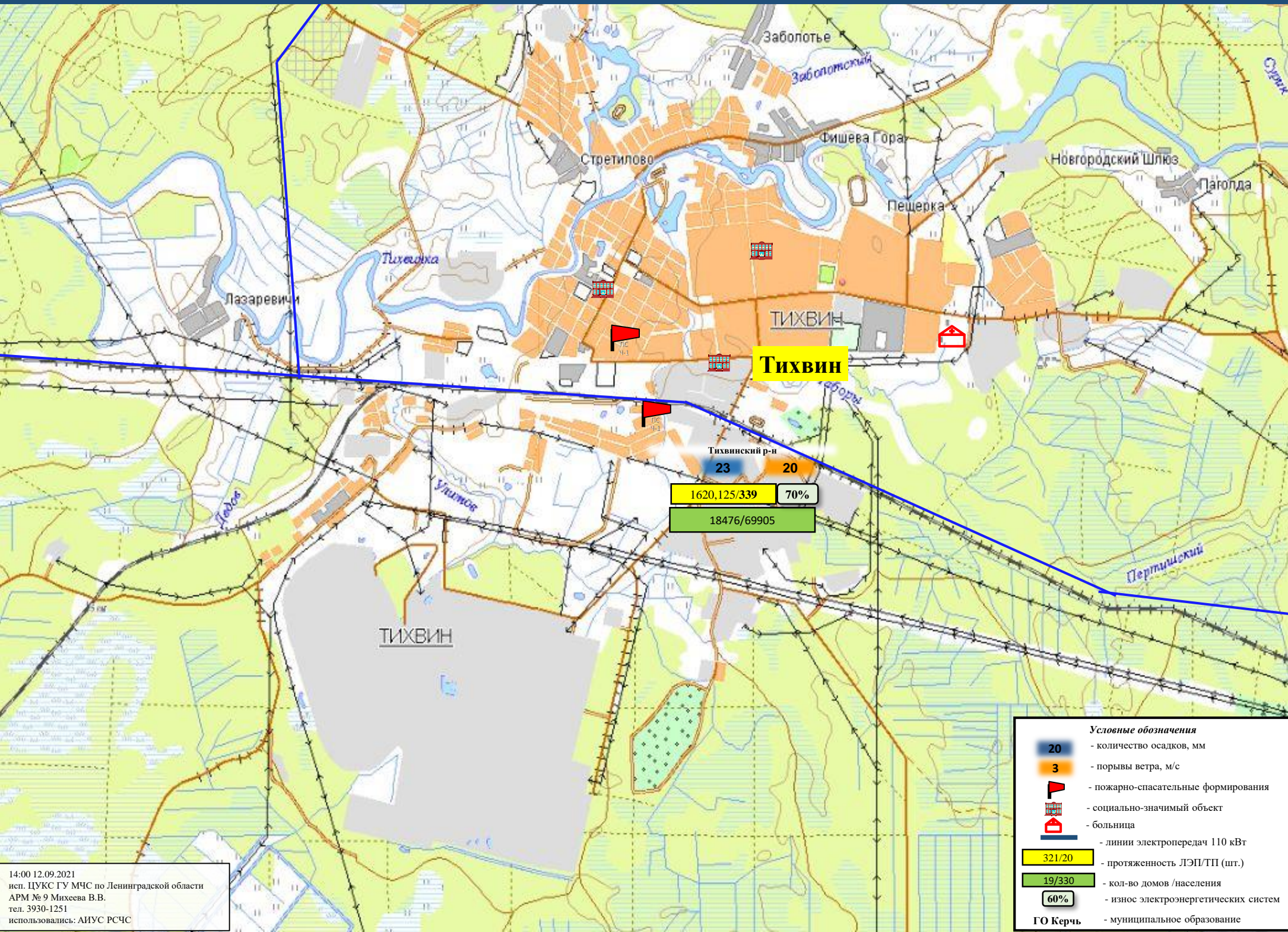
Плюсса

Куньелка

- Условные обозначения**
- 20 - количество осадков, мм
  - 3 - порывы ветра, м/с
  - пожарно-спасательные формирования
  - социально-значимый объект
  - больница
  - линии электропередач 110 кВт
  - 321/20 - протяженность ЛЭП/ТП (шт.)
  - 19/330 - кол-во домов /населения
  - 60% - износ электроэнергетических систем
  - ГО Керчь - муниципальное образование

14:00 12.09.2021  
исп. ЦУКС ГУ МЧС по Ленинградской области  
АРМ № 9 Михеева В.В.  
тел. 3930-1251  
использовались: АИУС РСЧС

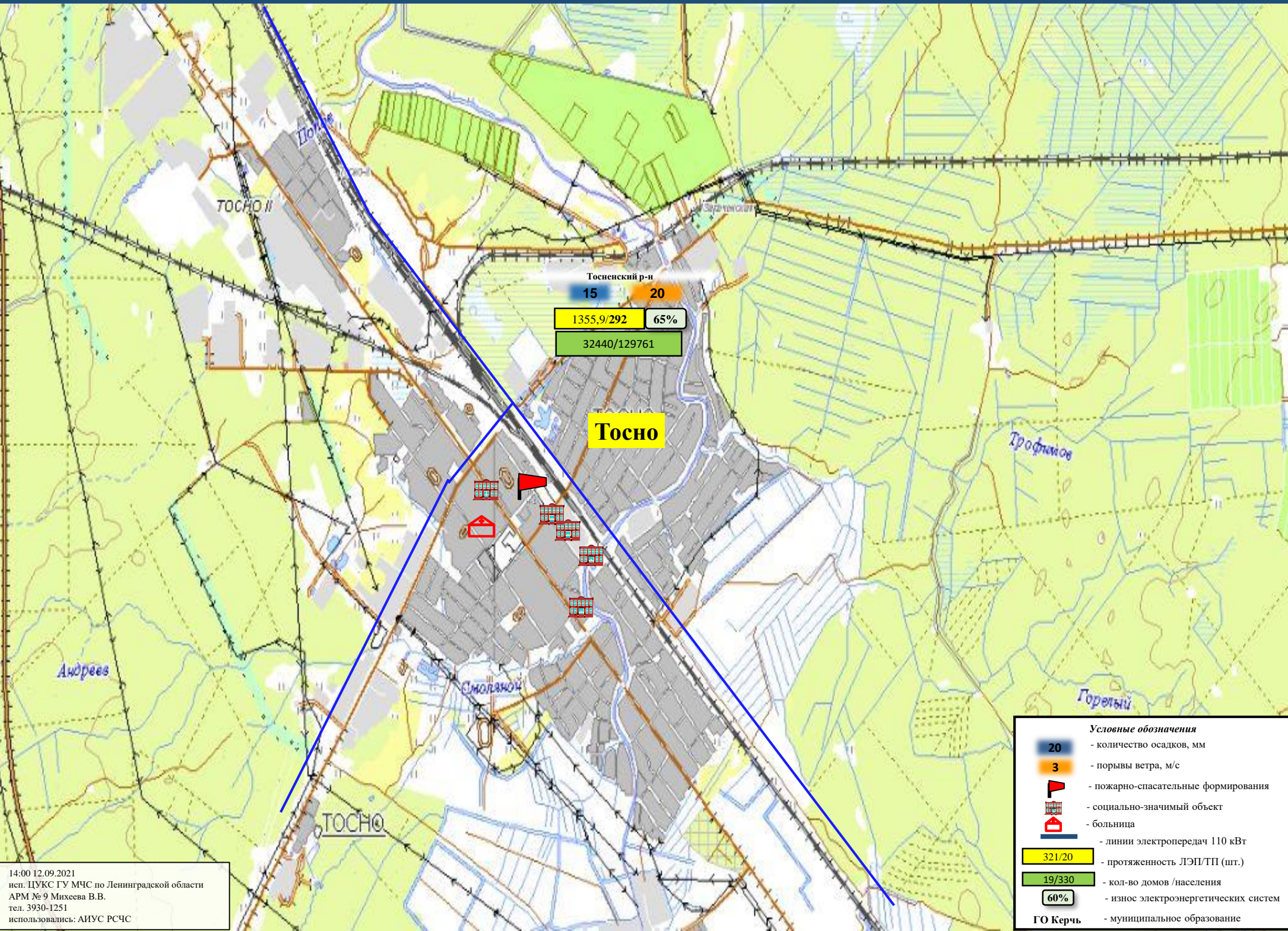
ИНФОРМАЦИОННЫЕ МАТЕРИАЛЫ ПО ОСАДКАМ, ПОРЫВАМ ВЕТРА И ГРОЗАМ НА ТЕРРИТОРИИ  
ЛЕНИНГРАДСКОЙ ОБЛАСТИ (РИСК НАРУШЕНИЯ ЭЛЕКТРОСНАБЖЕНИЯ НА 13.09.2021)



- Условные обозначения**
- 20 - количество осадков, мм
  - 3 - порывы ветра, м/с
  - пожарно-спасательные формирования
  - социально-значимый объект
  - больница
  - линии электропередач 110 кВт
  - 321/20 - протяженность ЛЭП/ТП (шт.)
  - 19/330 - кол-во домов /населения
  - 60% - износ электроэнергетических систем
  - ГО Керчь - муниципальное образование

14:00 12.09.2021  
 исп. ЦУКС ГУ МЧС по Ленинградской области  
 АРМ № 9 Михеева В.В.  
 тел. 3930-1251  
 использовались: АИУС РСЧС

ИНФОРМАЦИОННЫЕ МАТЕРИАЛЫ ПО ОСАДКАМ, ПОРЫВАМ ВЕТРА И ГРОЗАМ НА ТЕРРИТОРИИ  
ЛЕНИНГРАДСКОЙ ОБЛАСТИ (РИСК НАРУШЕНИЯ ЭЛЕКТРОСНАБЖЕНИЯ НА 13.09.2021)



Тосненский р-н  
15 20  
1355,9/292 65%  
32440/129761

**Тосно**

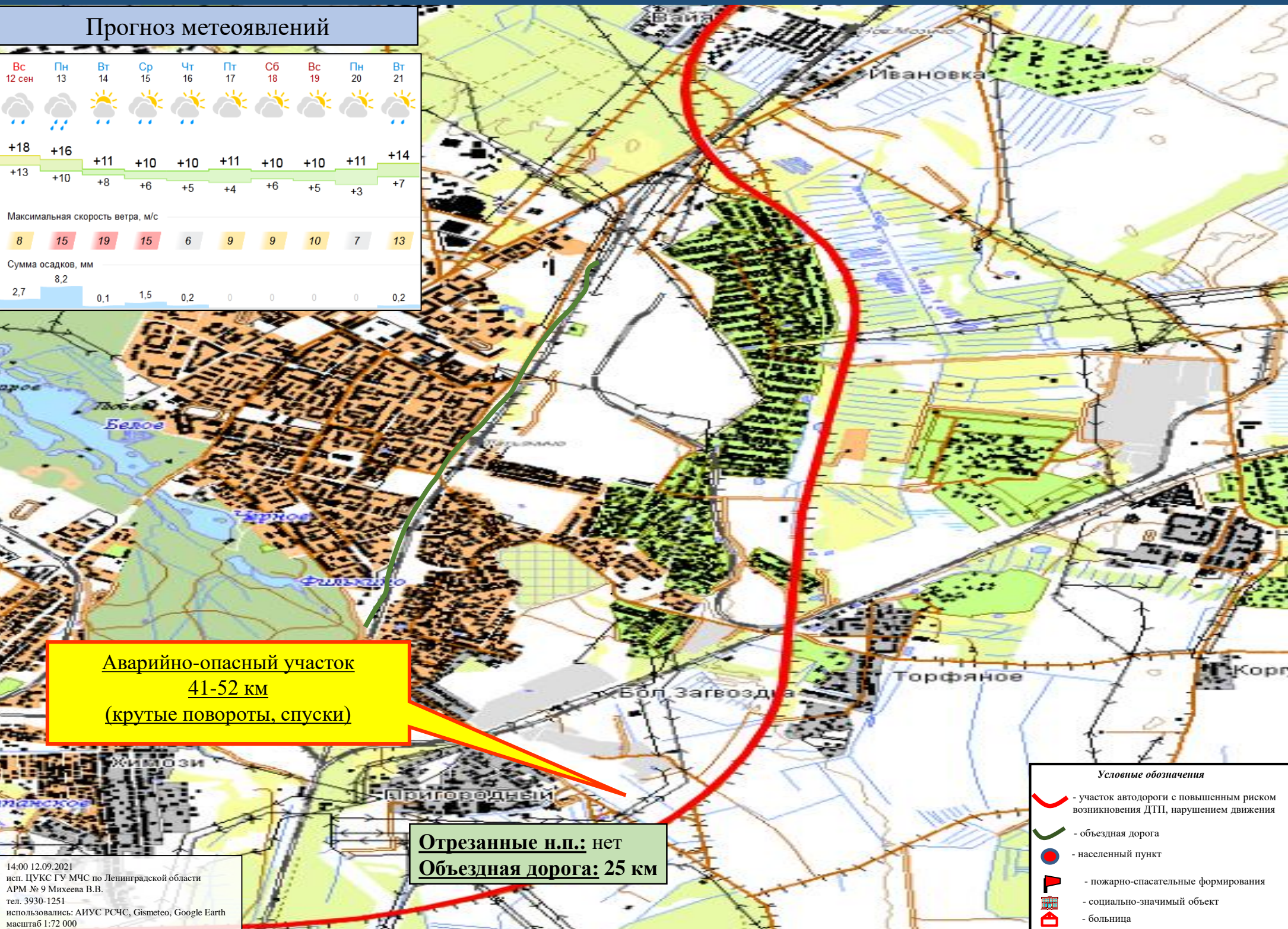
- Условные обозначения**
- 20 - количество осадков, мм
  - 3 - порывы ветра, м/с
  - пожарно-спасательные формирования
  - социально-значимый объект
  - больница
  - линии электропередач 110 кВт
  - 321/20 - протяженность ЛЭП/ТП (шт.)
  - 19/330 - кол-во домов /населения
  - 60% - износ электроэнергетических систем
  - ГО Керчь - муниципальное образование

14:00 12.09.2021  
исп. ЦУКС ГУ МЧС по Ленинградской области  
АРМ № 9 Михеева В.В.  
тел. 3930-1251  
использовались: АИУС РСЧС

ИНФОРМАЦИОННЫЕ МАТЕРИАЛЫ ПО РИСКУ НАРУШЕНИЯ ТРАНСПОРТНОГО СООБЩЕНИЯ, СВЯЗАННЫХ С НЕБЛАГОПРИЯТНЫМИ МЕТЕОЯВЛЕНИЯМИ НА ТЕРРИТОРИИ ФЕДЕРАЛЬНОЙ АВТОДОРОГИ Р-23 «СПБ-ПСКОВ» ( НА 13.09.2021)

Прогноз метеоявлений

Вс 12 сен	Пн 13	Вт 14	Ср 15	Чт 16	Пт 17	Сб 18	Вс 19	Пн 20	Вт 21
+18	+16	+11	+10	+10	+11	+10	+10	+11	+14
+13	+10	+8	+6	+5	+4	+6	+5	+3	+7
Максимальная скорость ветра, м/с									
8	15	19	15	6	9	9	10	7	13
Сумма осадков, мм									
2,7	8,2	0,1	1,5	0,2	0	0	0	0	0,2



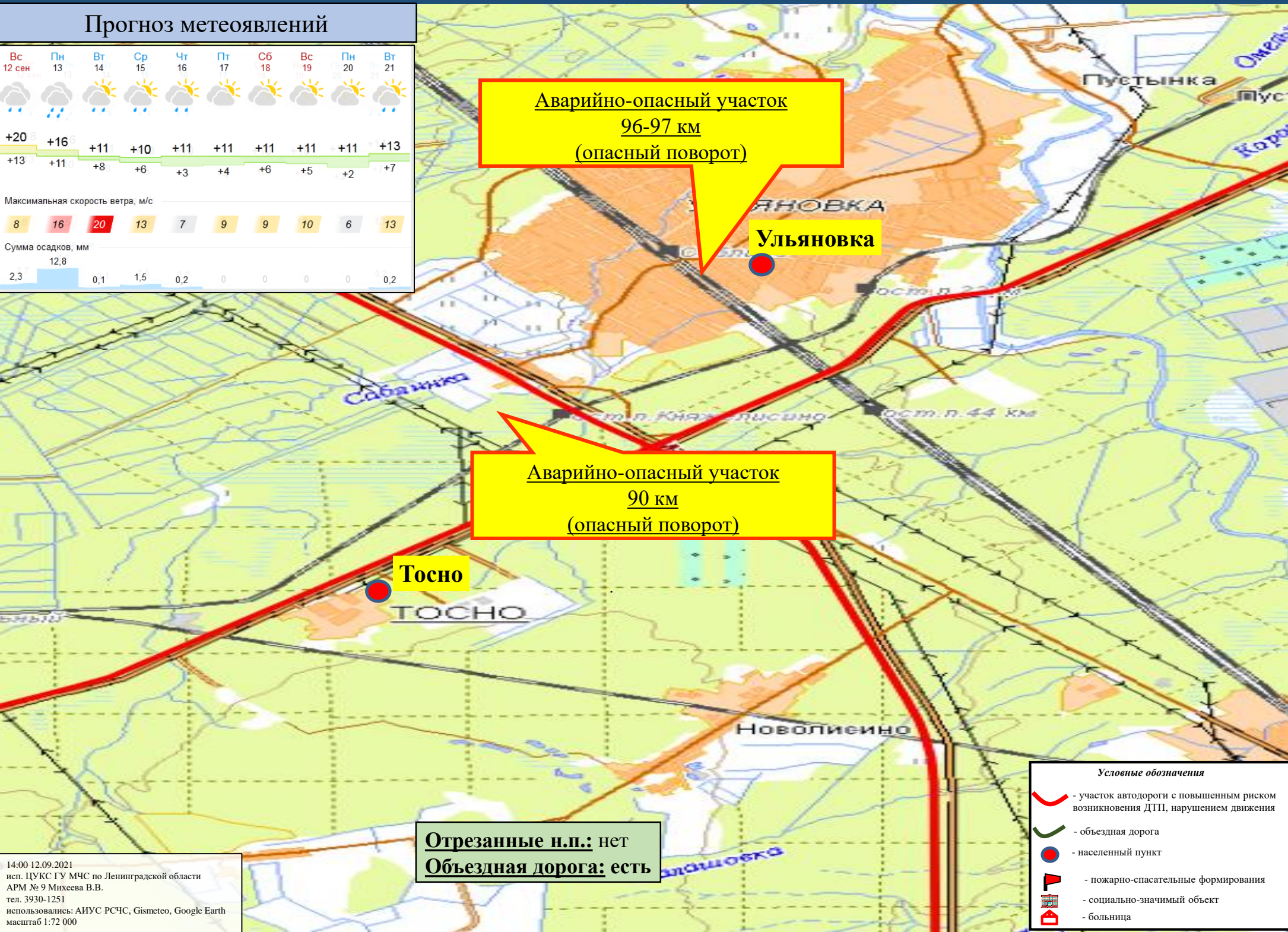
**Аварийно-опасный участок  
41-52 км  
(крутые повороты, спуски)**

**Отрезанные н.п.: нет  
Объездная дорога: 25 км**

- Условные обозначения*
- участок автодороги с повышенным риском возникновения ДТП, нарушением движения
  - объездная дорога
  - населенный пункт
  - пожарно-спасательные формирования
  - социально-значимый объект
  - больница

ИНФОРМАЦИОННЫЕ МАТЕРИАЛЫ ПО РИСКУ НАРУШЕНИЯ ТРАНСПОРТНОГО СООБЩЕНИЯ, СВЯЗАННЫХ С НЕБЛАГОПРИЯТНЫМИ МЕТЕОЯВЛЕНИЯМИ НА ТЕРРИТОРИИ ФЕДЕРАЛЬНОЙ АВТОДОРОГИ А-120 «САНКТ-ПЕТЕРБУРГСКОЕ ЮЖНОЕ ПОЛУКОЛЬЦО» ( НА 13.09.2021)

Прогноз метеоявлений



**Аварийно-опасный участок  
96-97 км  
(опасный поворот)**

**Ульяновка**

**Аварийно-опасный участок  
90 км  
(опасный поворот)**

**Тосно**

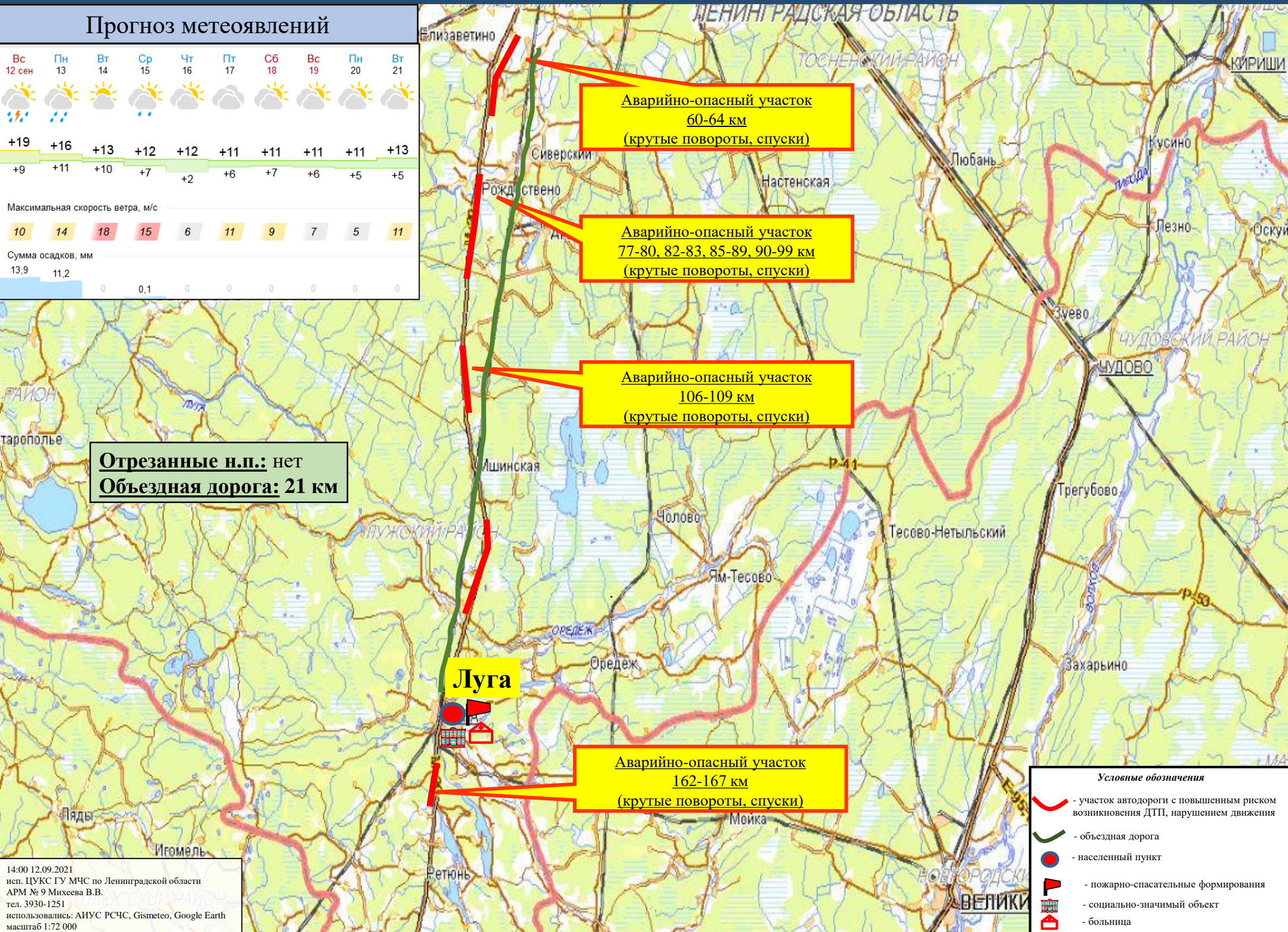
**Отрезанные н.п.: нет**  
**Объездная дорога: есть**

- Условные обозначения**
- участок автодороги с повышенным риском возникновения ДТП, нарушением движения
  - объездная дорога
  - населенный пункт
  - пожарно-спасательные формирования
  - социально-значимый объект
  - больница

# ИНФОРМАЦИОННЫЕ МАТЕРИАЛЫ ПО РИСКУ НАРУШЕНИЯ ТРАНСПОРТНОГО СООБЩЕНИЯ, СВЯЗАННЫХ С НЕБЛАГОПРИЯТНЫМИ МЕТЕОЯВЛЕНИЯМИ НА ТЕРРИТОРИИ ФЕДЕРАЛЬНОЙ ТРАССЫ Р-23 «СПБ-ПСКОВ» ( НА 13.09.2021)

## Прогноз метеоявлений

Вс 12 сен	Пн 13	Вт 14	Ср 15	Чт 16	Пт 17	Сб 18	Вс 19	Пн 20	Вт 21
+19	+16	+13	+12	+12	+11	+11	+11	+11	+13
+9	+11	+10	+7	+2	+6	+7	+6	+5	+5
Максимальная скорость ветра, м/с									
10	14	18	15	6	11	9	7	5	11
Сумма осадков, мм									
13,9	11,2	0	0,1	0	0	0	0	0	0



**Отрезанные н.п.:** нет  
**Объездная дорога:** 21 км

**Аварийно-опасный участок  
60-64 км  
(крутые повороты, спуски)**

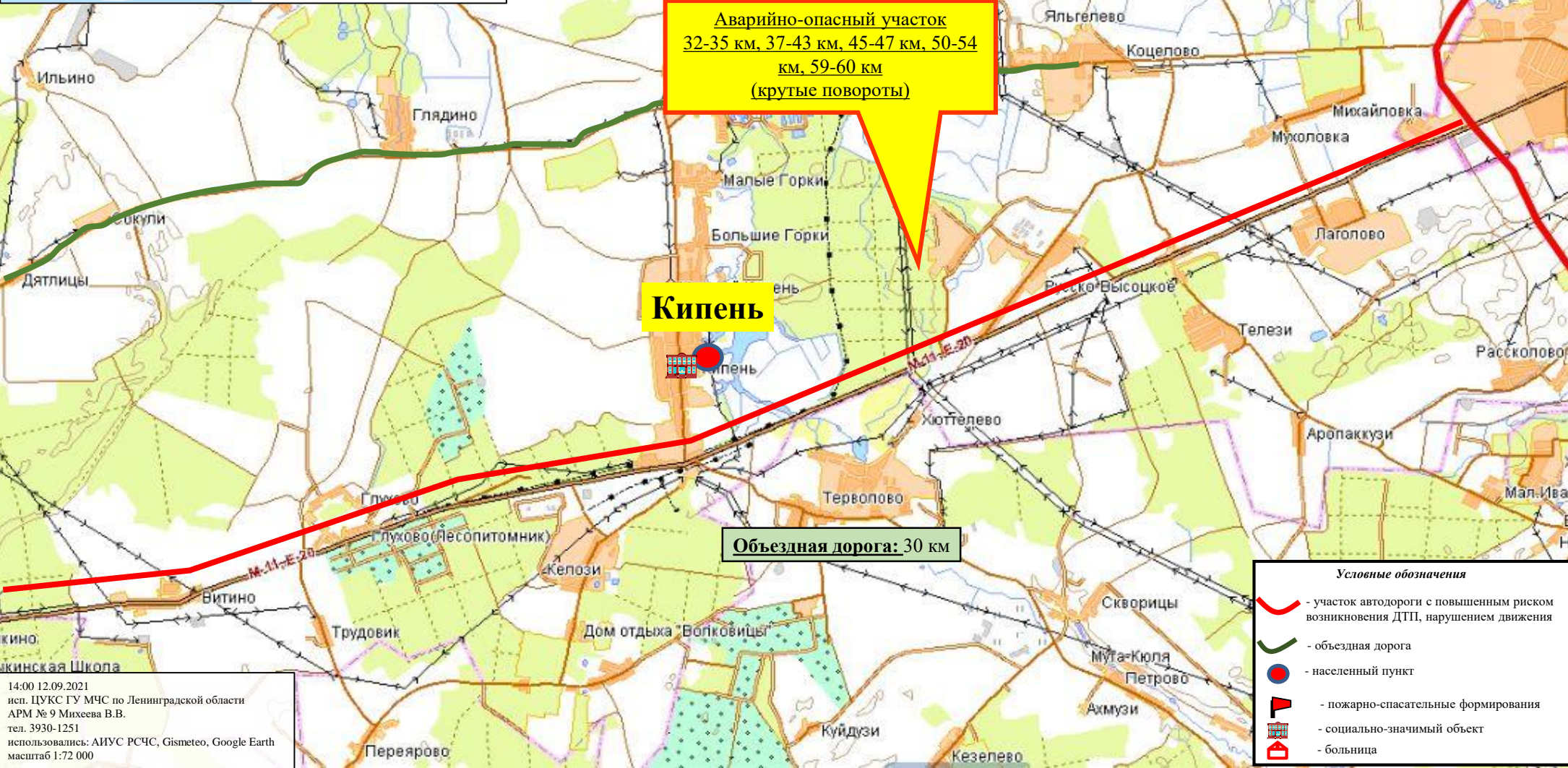
**Аварийно-опасный участок  
77-80, 82-83, 85-89, 90-99 км  
(крутые повороты, спуски)**

**Аварийно-опасный участок  
106-109 км  
(крутые повороты, спуски)**

**Аварийно-опасный участок  
162-167 км  
(крутые повороты, спуски)**

- Условные обозначения**
- участок автодороги с повышенным риском возникновения ДТП, нарушением движения
  - объездная дорога
  - населенный пункт
  - пожарно-спасательные формирования
  - социально-значимый объект
  - больница

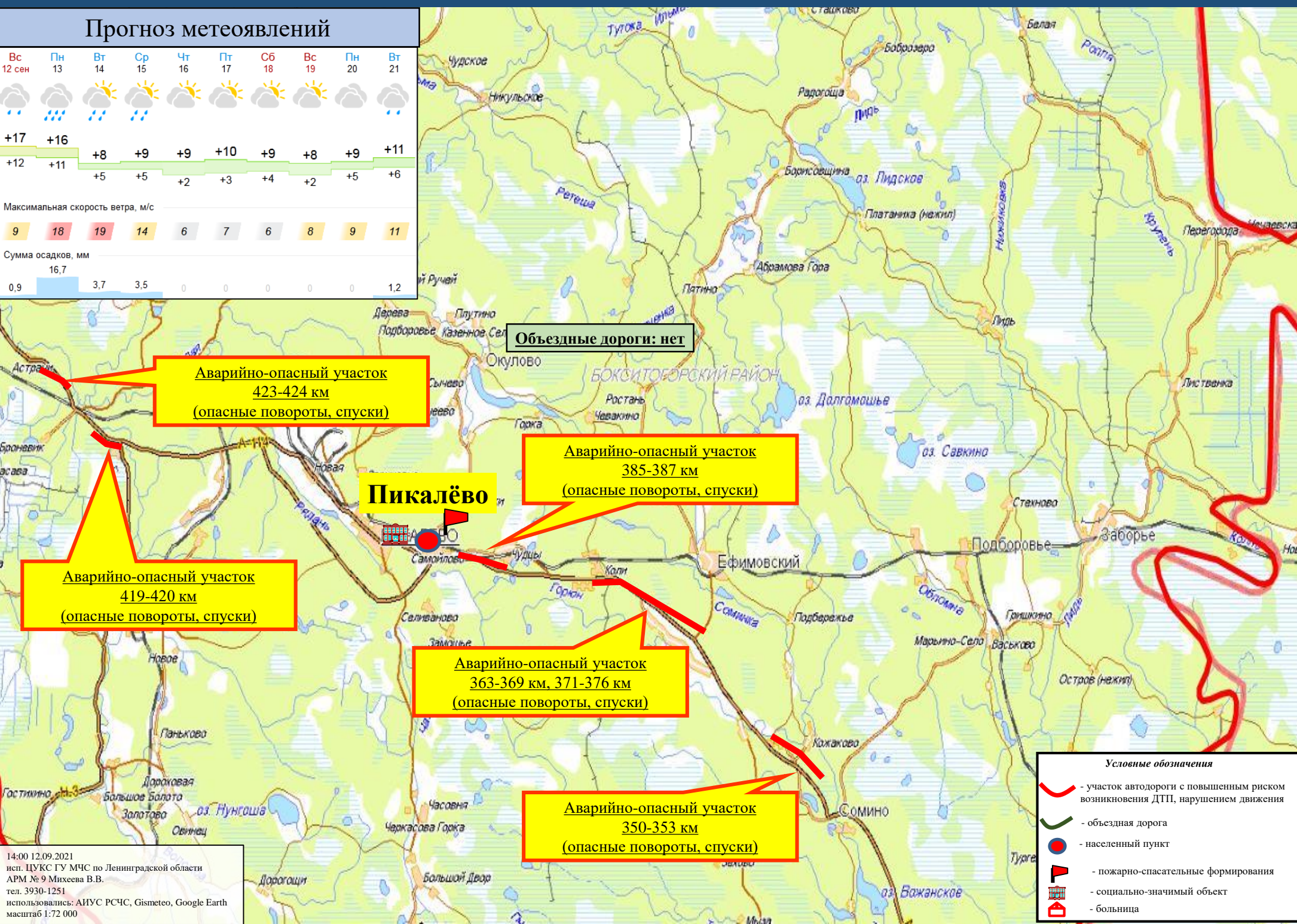
**ИНФОРМАЦИОННЫЕ МАТЕРИАЛЫ ПО РИСКУ НАРУШЕНИЯ ТРАНСПОРТНОГО СООБЩЕНИЯ, СВЯЗАННЫХ С НЕБЛАГОПРИЯТНЫМИ МЕТЕОЯВЛЕНИЯМИ НА ТЕРРИТОРИИ ФЕДЕРАЛЬНОЙ ТРАССЫ А-120 «НАРВА» ( НА 13.09.2021)**



ИНФОРМАЦИОННЫЕ МАТЕРИАЛЫ ПО РИСКУ НАРУШЕНИЯ ТРАНСПОРТНОГО СООБЩЕНИЯ, СВЯЗАННЫХ С НЕБЛАГОПРИЯТНЫМИ МЕТЕОЯВЛЕНИЯМИ НА ТЕРРИТОРИИ ФЕДЕРАЛЬНОЙ ТРАССЫ А-114 «ВОЛОГДА-НОВАЯ ЛАДОГА» (НА 13.09.2021)

Прогноз метеоявлений

Вс	Пн	Вт	Ср	Чт	Пт	Сб	Вс	Пн	Вт
12 сен	13	14	15	16	17	18	19	20	21
+17	+16	+8	+9	+9	+10	+9	+8	+9	+11
+12	+11	+5	+5	+2	+3	+4	+2	+5	+6
Максимальная скорость ветра, м/с									
9	18	19	14	6	7	6	8	9	11
Сумма осадков, мм									
0,9	16,7	3,7	3,5	0	0	0	0	0	1,2

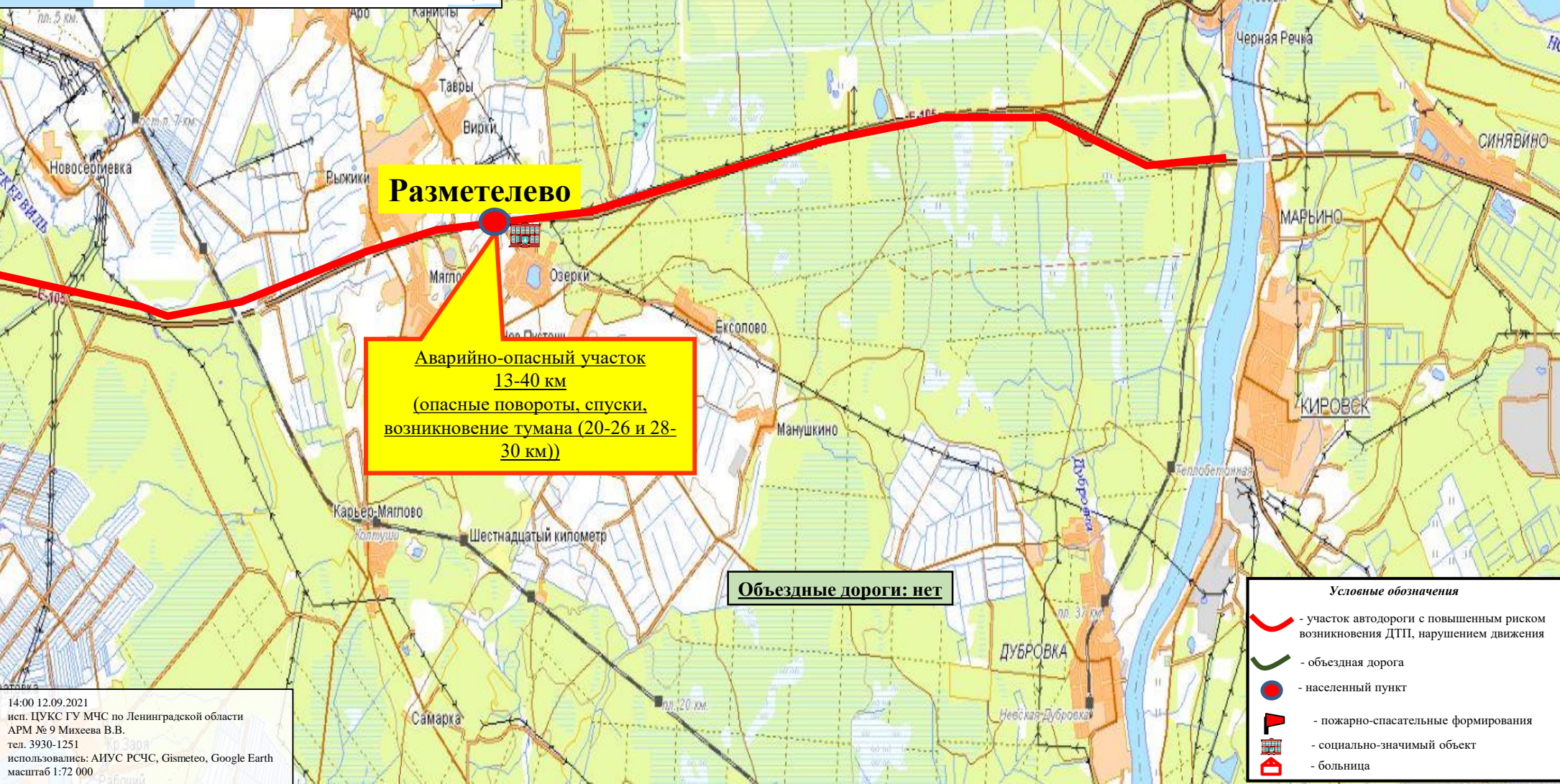


- Условные обозначения**
- участок автодороги с повышенным риском возникновения ДТП, нарушением движения
  - объездная дорога
  - населенный пункт
  - пожарно-спасательные формирования
  - социально-значимый объект
  - больница



ИНФОРМАЦИОННЫЕ МАТЕРИАЛЫ ПО РИСКУ НАРУШЕНИЯ ТРАНСПОРТНОГО СООБЩЕНИЯ, СВЯЗАННЫХ С НЕБЛАГОПРИЯТНЫМИ МЕТЕОЯВЛЕНИЯМИ НА ТЕРРИТОРИИ ФЕДЕРАЛЬНОЙ ТРАССЫ Р-21 «КОЛА» (НА 13.09.2021)

Прогноз метеоявлений



**Разметелево**

**Аварийно-опасный участок  
13-40 км  
(опасные повороты, спуски,  
возникновение тумана (20-26 и 28-  
30 км))**

**Объездные дороги: нет**

- Условные обозначения**
- участок автодороги с повышенным риском возникновения ДТП, нарушением движения
  - объездная дорога
  - населенный пункт
  - пожарно-спасательные формирования
  - социально-значимый объект
  - больница

14:00 12.09.2021  
исп. ЦУКС ГУ МЧС по Ленинградской области  
АРМ № 9 Михеева В.В.  
тел. 3930-1251  
использовались: АИУС РСЧС, Gismeteo, Google Earth  
масштаб 1:72 000