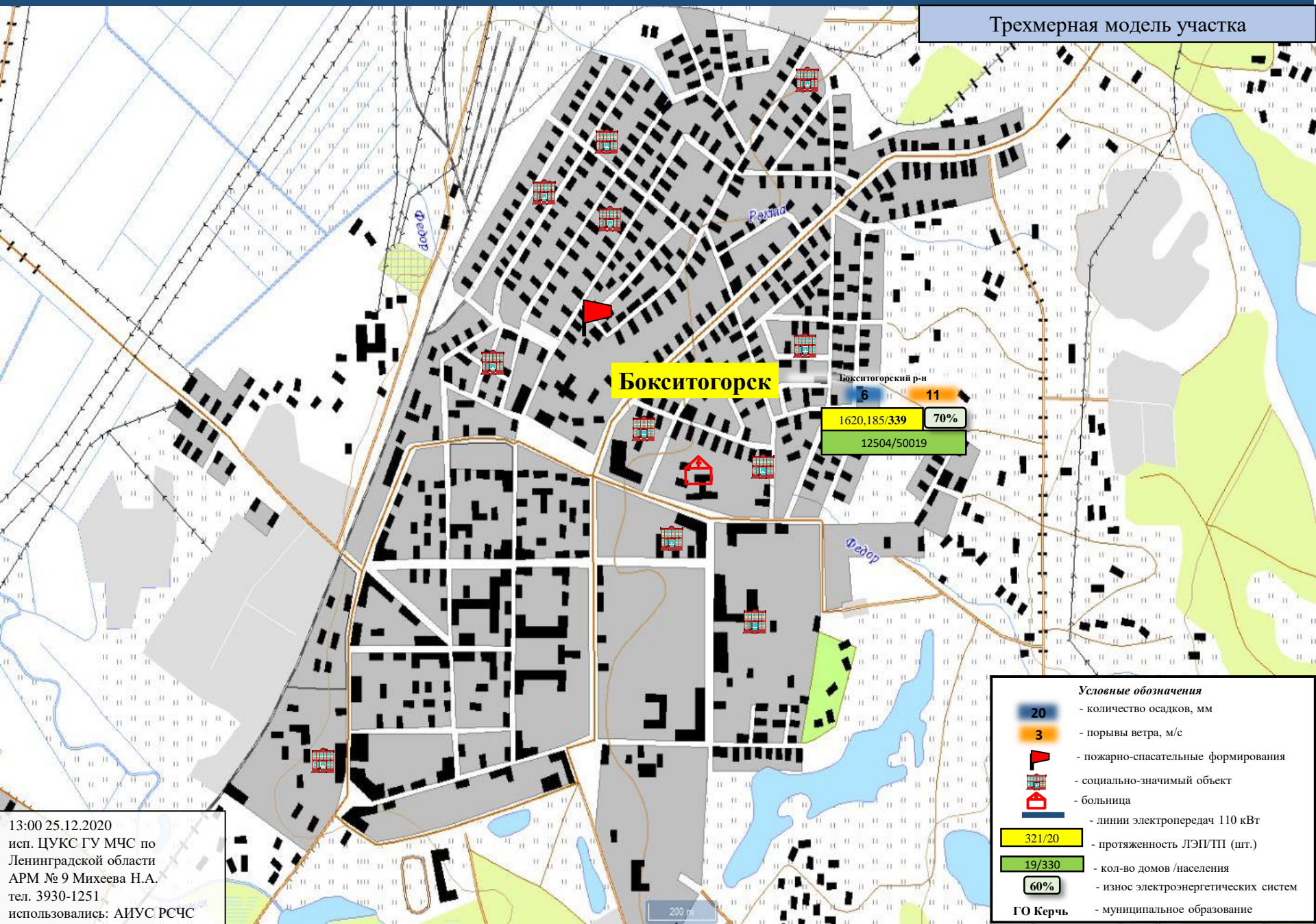


Условные обозначения

- 20 - количество осадков, мм
- 3 - порывы ветра, м/с
- прогноз нарушения ЛЭП
- линии электропередач 110 кВТ
- 321/20 - протяженность ЛЭП/ТП (шт.)
- 19/330 - кол-во домов /населения
- 60% - износ электроэнергетических систем
- Киришский р-н** - муниципальное образование

13:00 25.12.2020
исп. ЦУКС ГУ МЧС по
Ленинградской области
АРМ № 9 Михеева Н.А.
тел. 3930-1251
использовались: АИУС РСЧС

Трехмерная модель участка



Бокситогорск

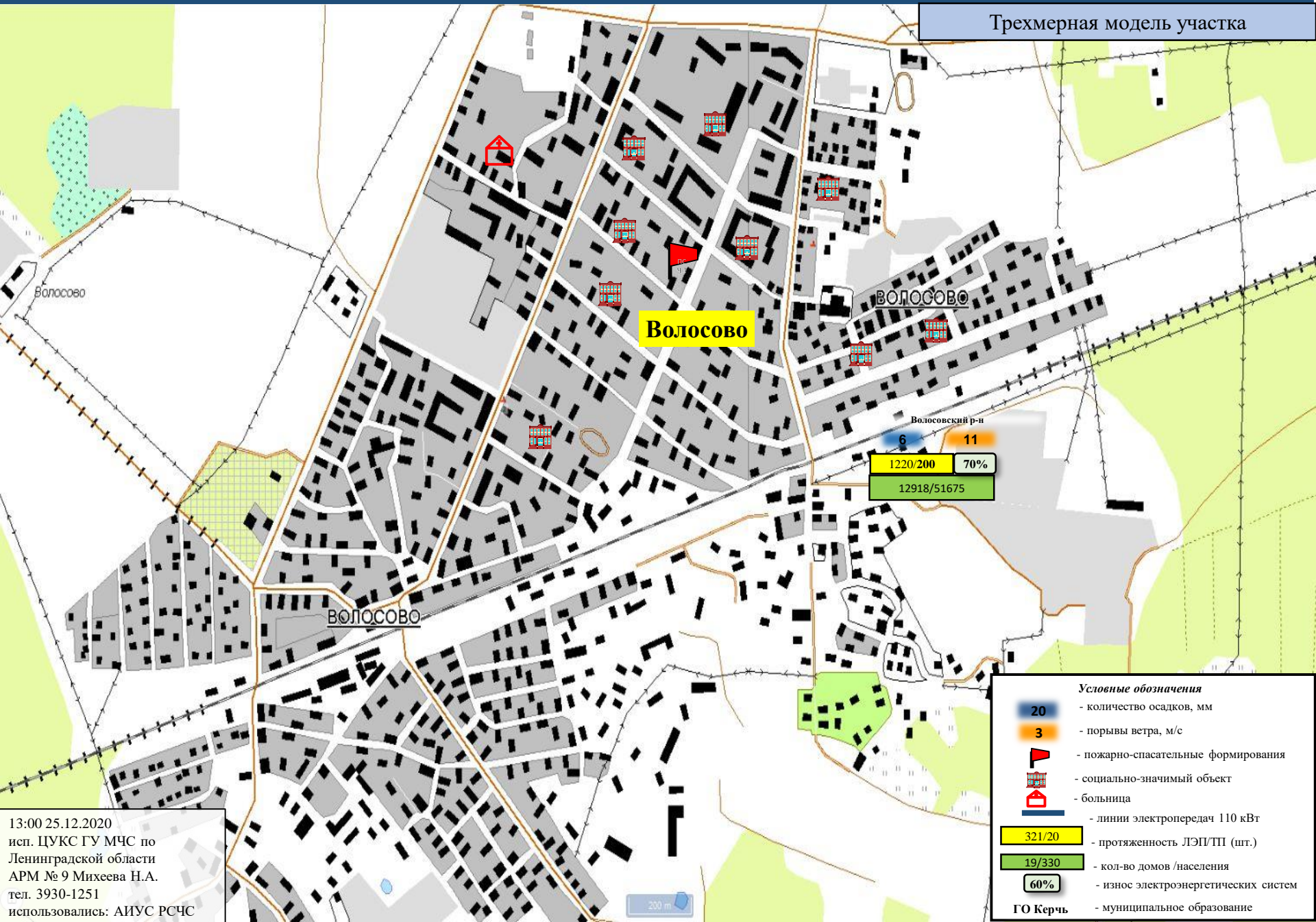
Бокситогорский р-н
6 11
1620,185/339 70%
12504/50019

Условные обозначения	
	- количество осадков, мм
	- порывы ветра, м/с
	- пожарно-спасательные формирования
	- социально-значимый объект
	- больница
	- линии электропередач 110 кВт
	- протяженность ЛЭП/ТП (шт.)
	- кол-во домов /населения
	- износ электроэнергетических систем
	- муниципальное образование

13:00 25.12.2020
исп. ЦУКС ГУ МЧС по
Ленинградской области
АРМ № 9 Михеева Н.А.
тел. 3930-1251
использовались: АИУС РСЧС

200 м

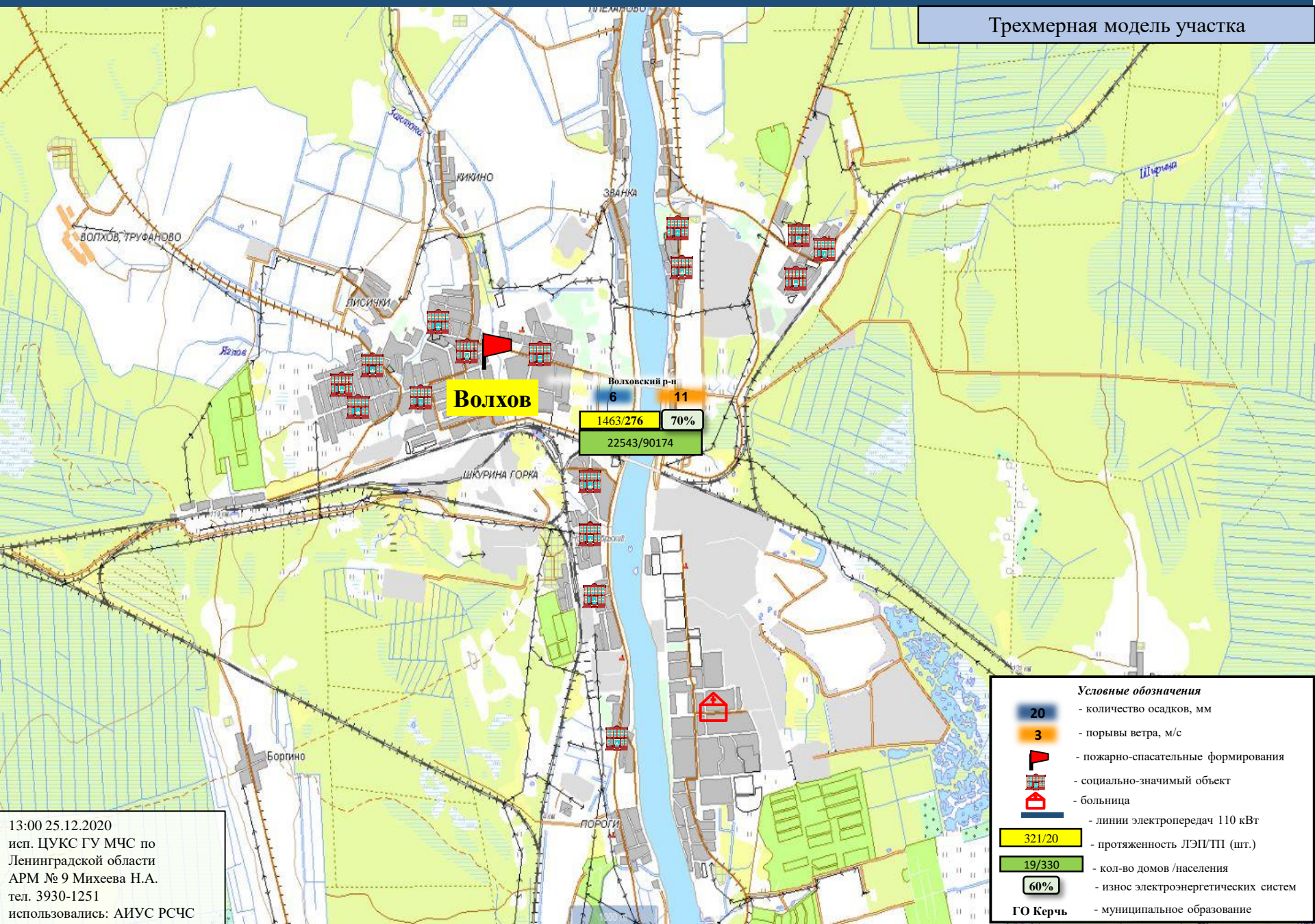
Трехмерная модель участка



13:00 25.12.2020
исп. ЦУКС ГУ МЧС по
Ленинградской области
АРМ № 9 Михеева Н.А.
тел. 3930-1251
использовались: АИУС РСЧС

- Условные обозначения**
- 20 - количество осадков, мм
 - 3 - порывы ветра, м/с
 - пожарно-спасательные формирования
 - социально-значимый объект
 - больница
 - линии электропередач 110 кВт
 - 321/20 - протяженность ЛЭП/ТП (шт.)
 - 19/330 - кол-во домов /населения
 - 60% - износ электроэнергетических систем
 - ГО Керчь** - муниципальное образование

Трехмерная модель участка



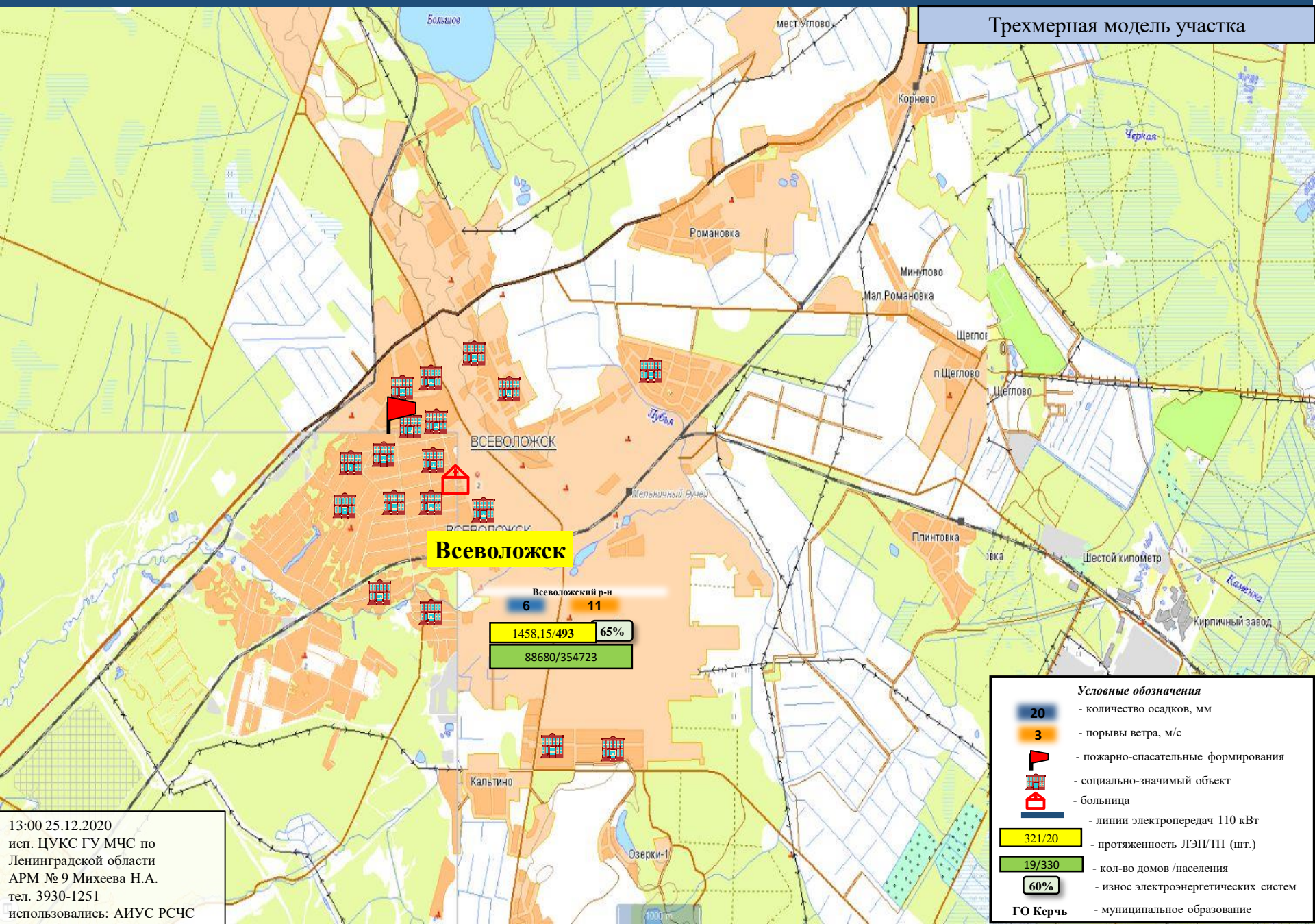
Волхов

Волховский р-н
6 11
1463/276 70%
22543/90174

Условные обозначения	
	- количество осадков, мм
	- порывы ветра, м/с
	- пожарно-спасательные формирования
	- социально-значимый объект
	- больница
	- линии электропередач 110 кВт
	- протяженность ЛЭП/ТП (шт.)
	- кол-во домов /населения
	- износ электроэнергетических систем
	- муниципальное образование

13:00 25.12.2020
исп. ЦУКС ГУ МЧС по
Ленинградской области
АРМ № 9 Михеева Н.А.
тел. 3930-1251
использовались: АИУС РСЧС

Трехмерная модель участка



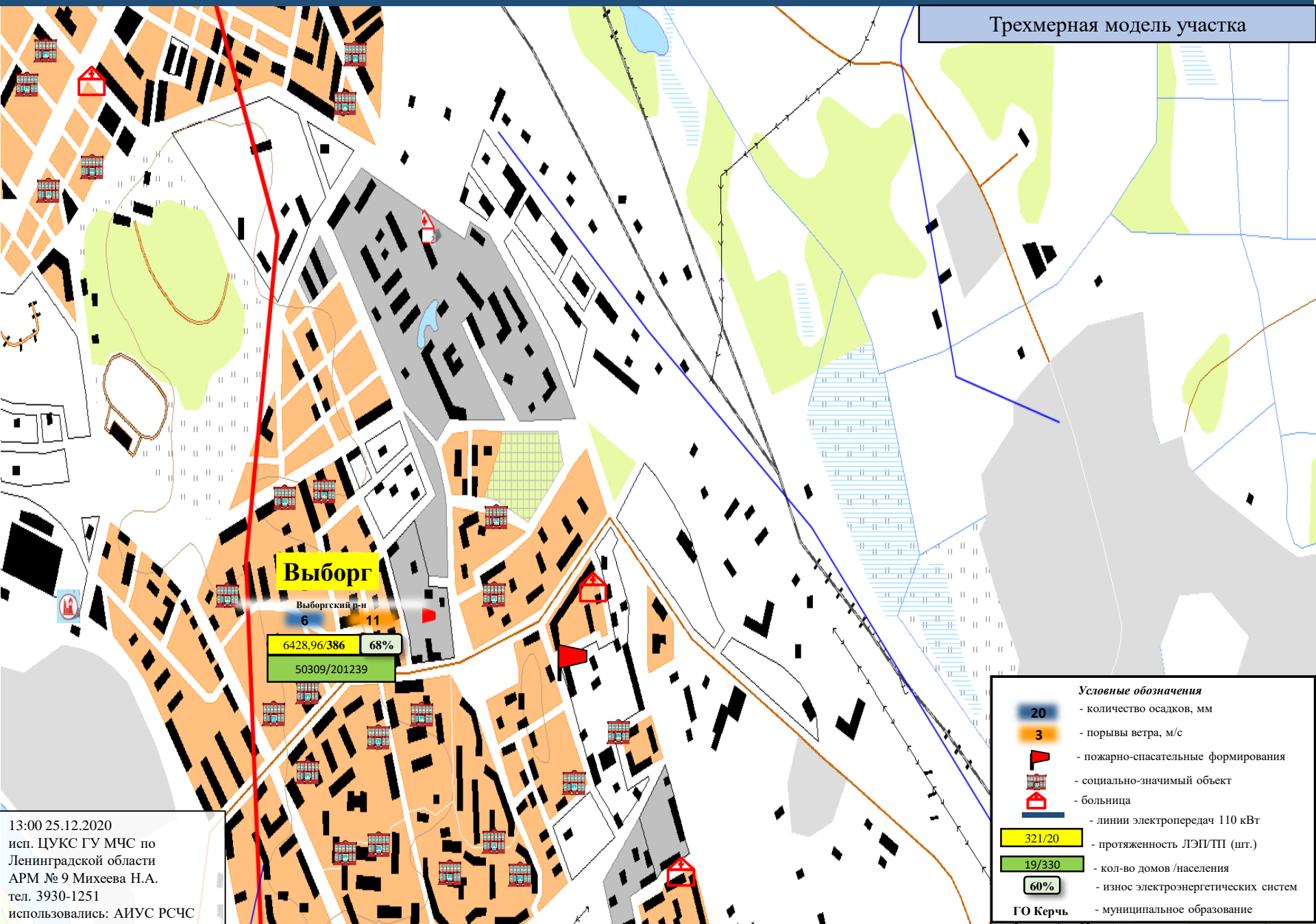
Всеволожск

Всеволожский р-н
6 11
1458,15/493 65%
88680/354723

- Условные обозначения**
- количество осадков, мм
 - порывы ветра, м/с
 - пожарно-спасательные формирования
 - социально-значимый объект
 - больница
 - линии электропередач 110 кВТ
 - протяженность ЛЭП/ТП (шт.)
 - кол-во домов /населения
 - износ электроэнергетических систем
 - муниципальное образование

13:00 25.12.2020
исп. ЦУКС ГУ МЧС по
Ленинградской области
АРМ № 9 Михеева Н.А.
тел. 3930-1251
использовались: АИУС РСЧС

Трехмерная модель участка



Выборг

Выборгский р-н

6 11

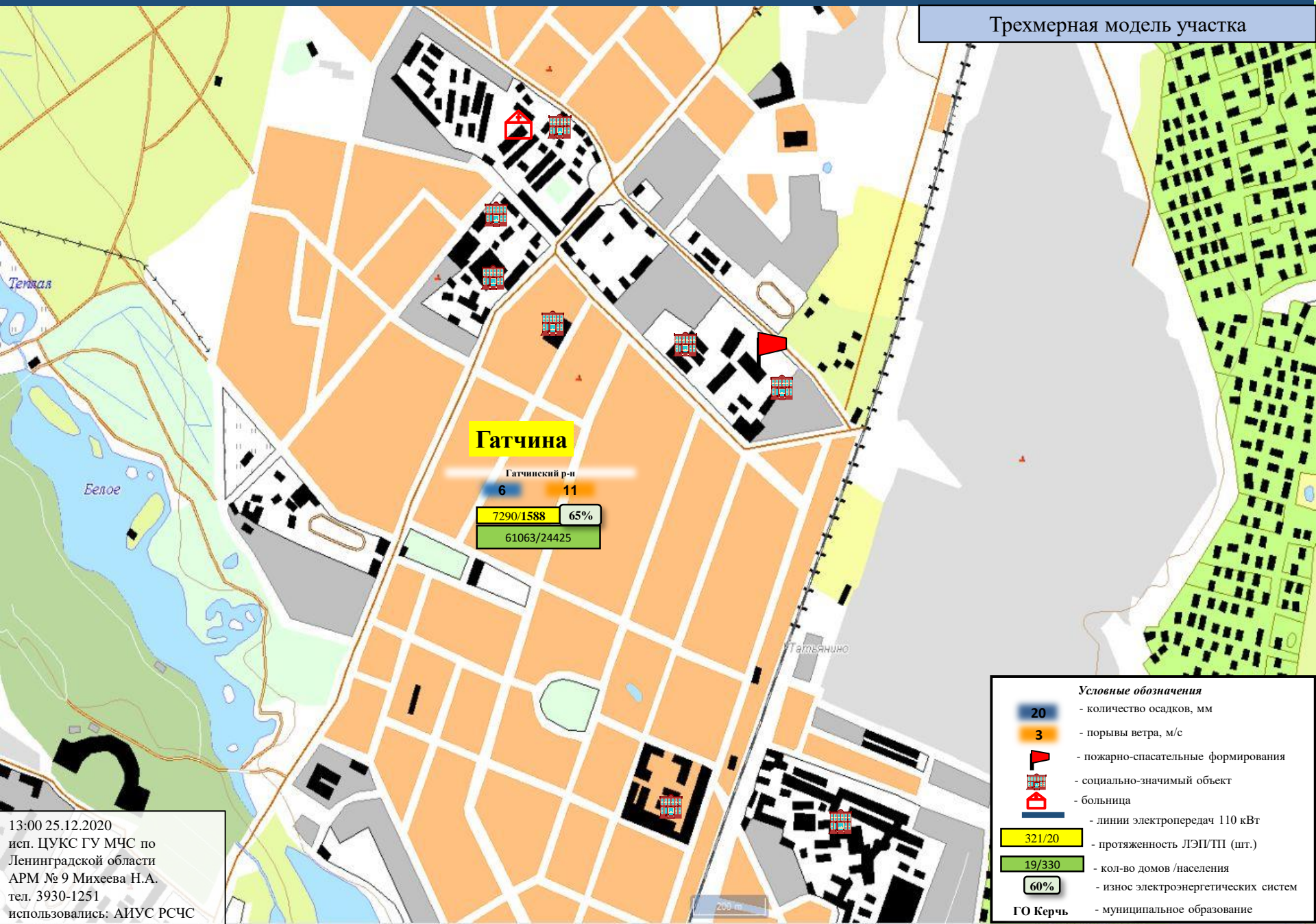
6428,96/386 68%

50309/201239

Условные обозначения	
	- количество осадков, мм
	- порывы ветра, м/с
	- пожарно-спасательные формирования
	- социально-значимый объект
	- больница
	- линии электропередач 110 кВт
	- протяженность ЛЭП/ТП (шт.)
	- кол-во домов /населения
	- износ электроэнергетических систем
	- муниципальное образование

13:00 25.12.2020
исп. ЦУКС ГУ МЧС по
Ленинградской области
АРМ № 9 Михеева Н.А.
тел. 3930-1251
использовались: АИУС РСЧС

Трехмерная модель участка



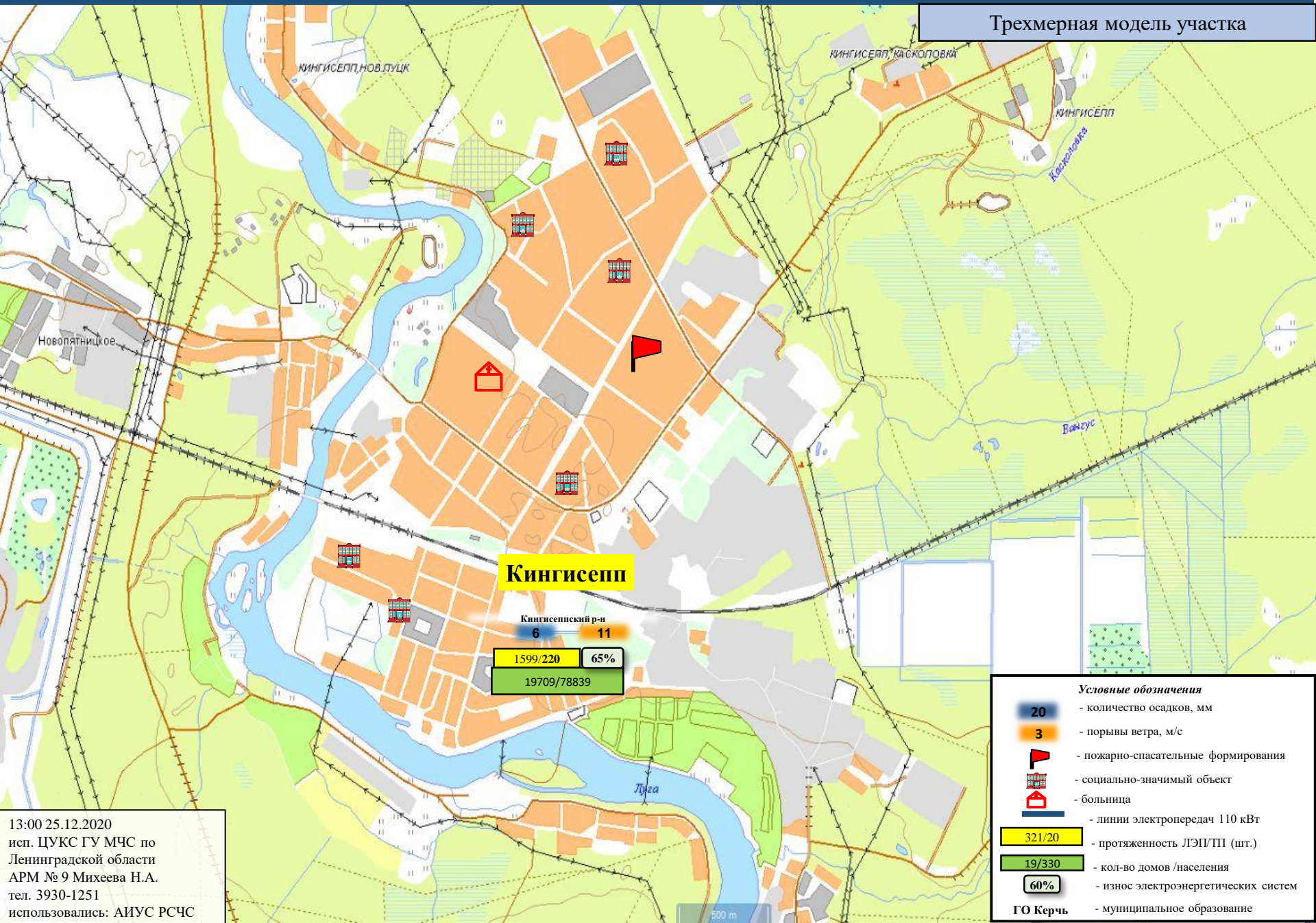
Гатчина
Гатчинский р-н
6 11
7290/1588 65%
61063/24425

Условные обозначения

- 20 - количество осадков, мм
- 3 - порывы ветра, м/с
- пожарно-спасательные формирования
- социально-значимый объект
- больница
- линии электропередач 110 кВТ
- 321/20 - протяженность ЛЭП/ТП (шт.)
- 19/330 - кол-во домов /населения
- 60% - износ электроэнергетических систем
- ГО Керчь** - муниципальное образование

13:00 25.12.2020
исп. ЦУКС ГУ МЧС по
Ленинградской области
АРМ № 9 Михеева Н.А.
тел. 3930-1251
использовались: АИУС РСЧС

Трехмерная модель участка



Кингисепп

Кингисеппский р-н
6 11

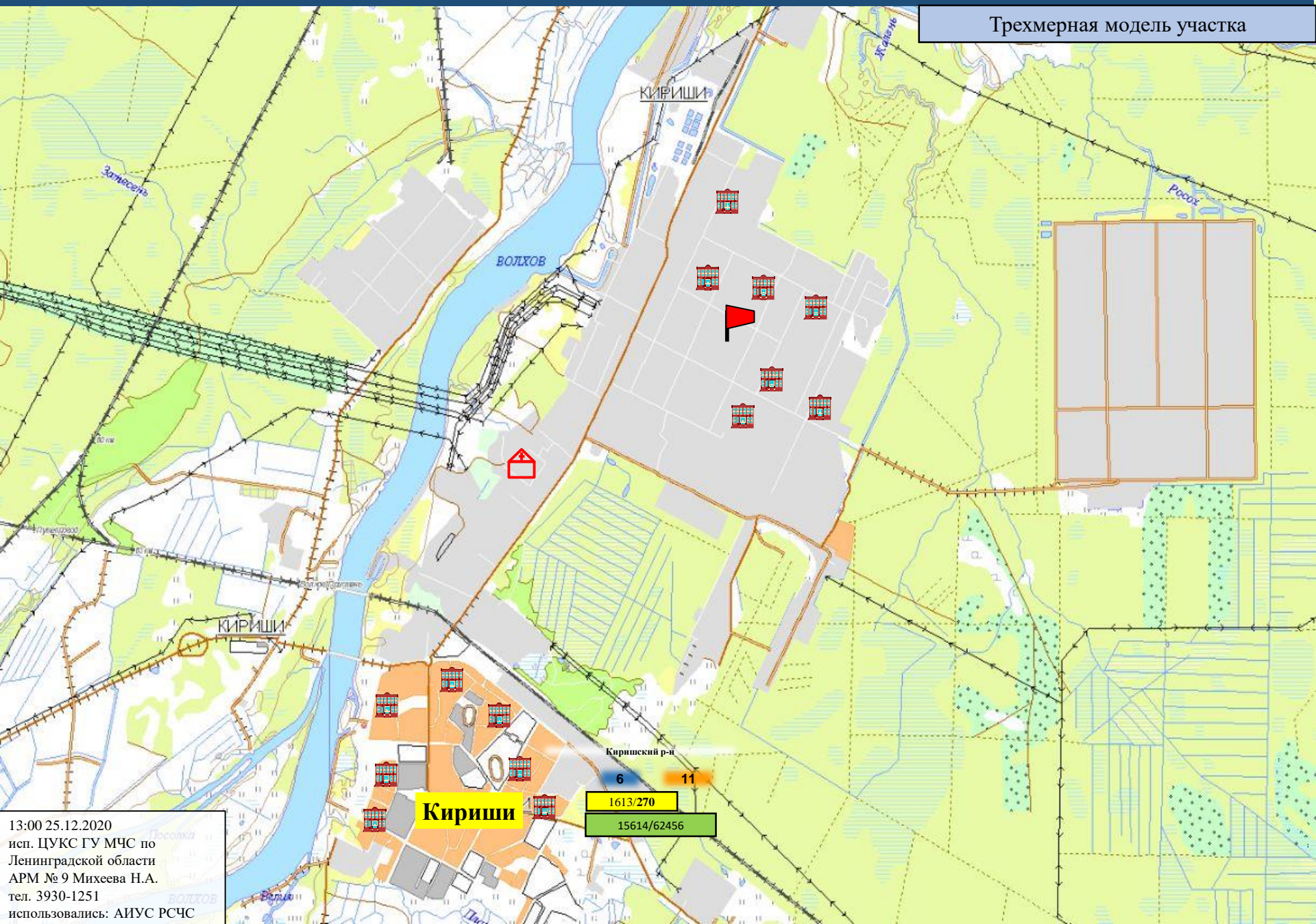
1599/220 65%
19709/78839

Условные обозначения

	- количество осадков, мм
	- порывы ветра, м/с
	- пожарно-спасательные формирования
	- социально-значимый объект
	- больница
	- линии электропередач 110 кВТ
	- протяженность ЛЭП/ТП (шт.)
	- кол-во домов /населения
	- износ электроэнергетических систем
	- муниципальное образование

13:00 25.12.2020
исп. ЦУКС ГУ МЧС по
Ленинградской области
АРМ № 9 Михеева Н.А.
тел. 3930-1251
использовались: АИУС РСЧС

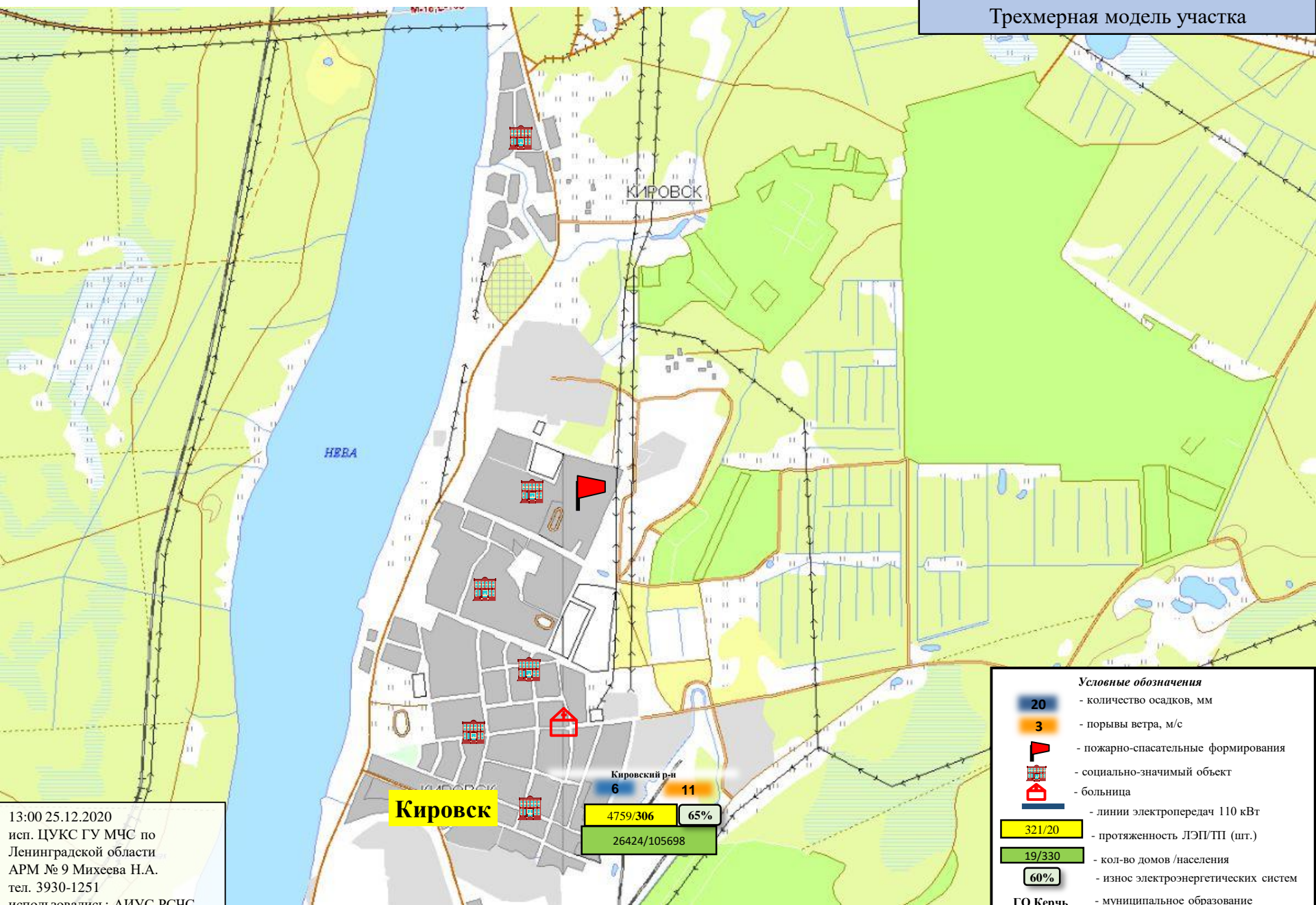
Трехмерная модель участка



13:00 25.12.2020
исп. ЦУКС ГУ МЧС по
Ленинградской области
АРМ № 9 Михеева Н.А.
тел. 3930-1251
использовались: АИУС РСЧС

1613/270
15614/62456

Трехмерная модель участка



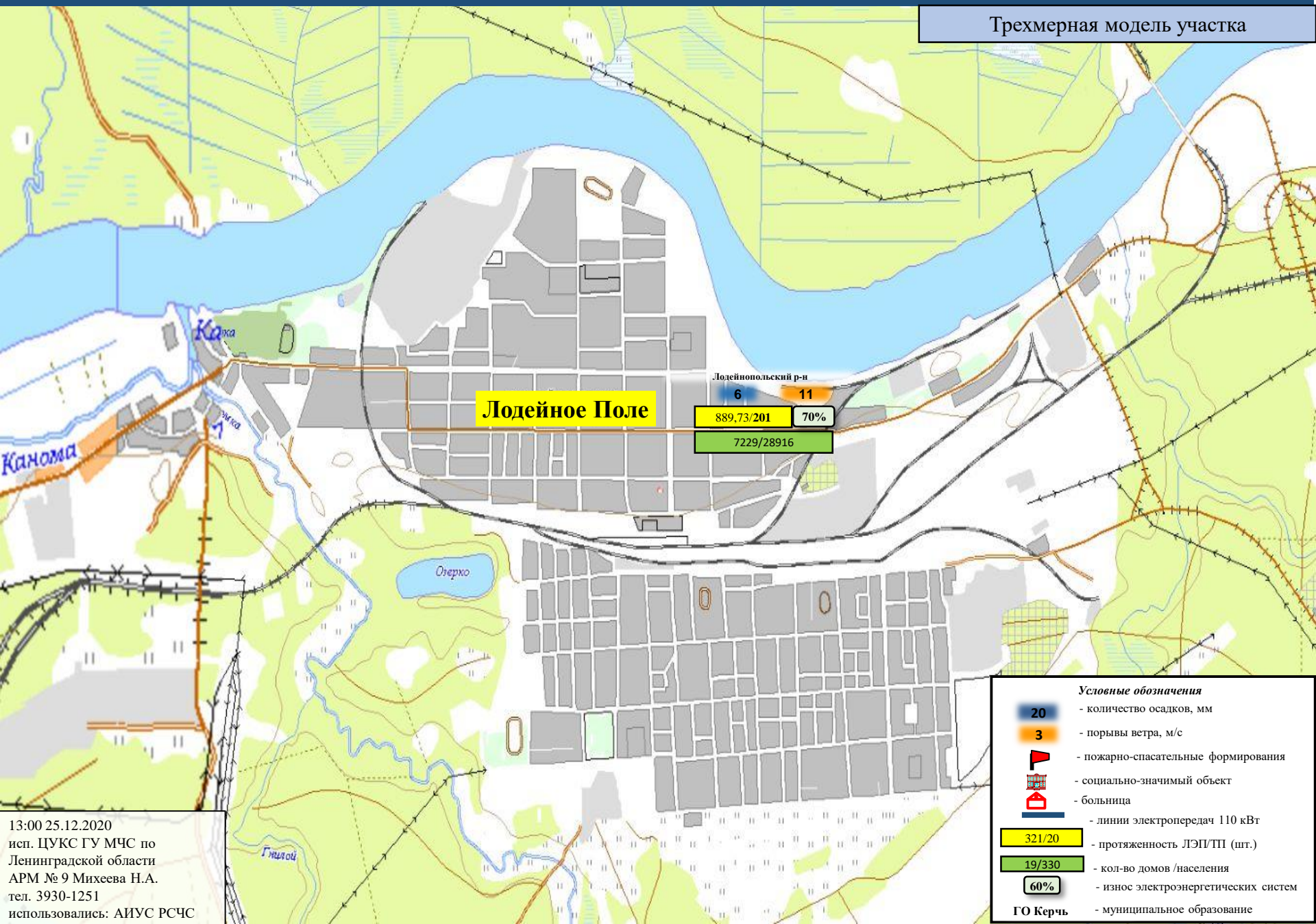
Кировск

Кировский р-н
6 11
4759/306 65%
26424/105698

- Условные обозначения**
- количество осадков, мм
 - порывы ветра, м/с
 - пожарно-спасательные формирования
 - социально-значимый объект
 - больница
 - линии электропередач 110 кВТ
 - протяженность ЛЭП/ТП (шт.)
 - кол-во домов /населения
 - износ электроэнергетических систем
 - муниципальное образование
- ГО Керчь

13:00 25.12.2020
исп. ЦУКС ГУ МЧС по
Ленинградской области
АРМ № 9 Михеева Н.А.
тел. 3930-1251
использовались: АИУС РСЧС

Трехмерная модель участка



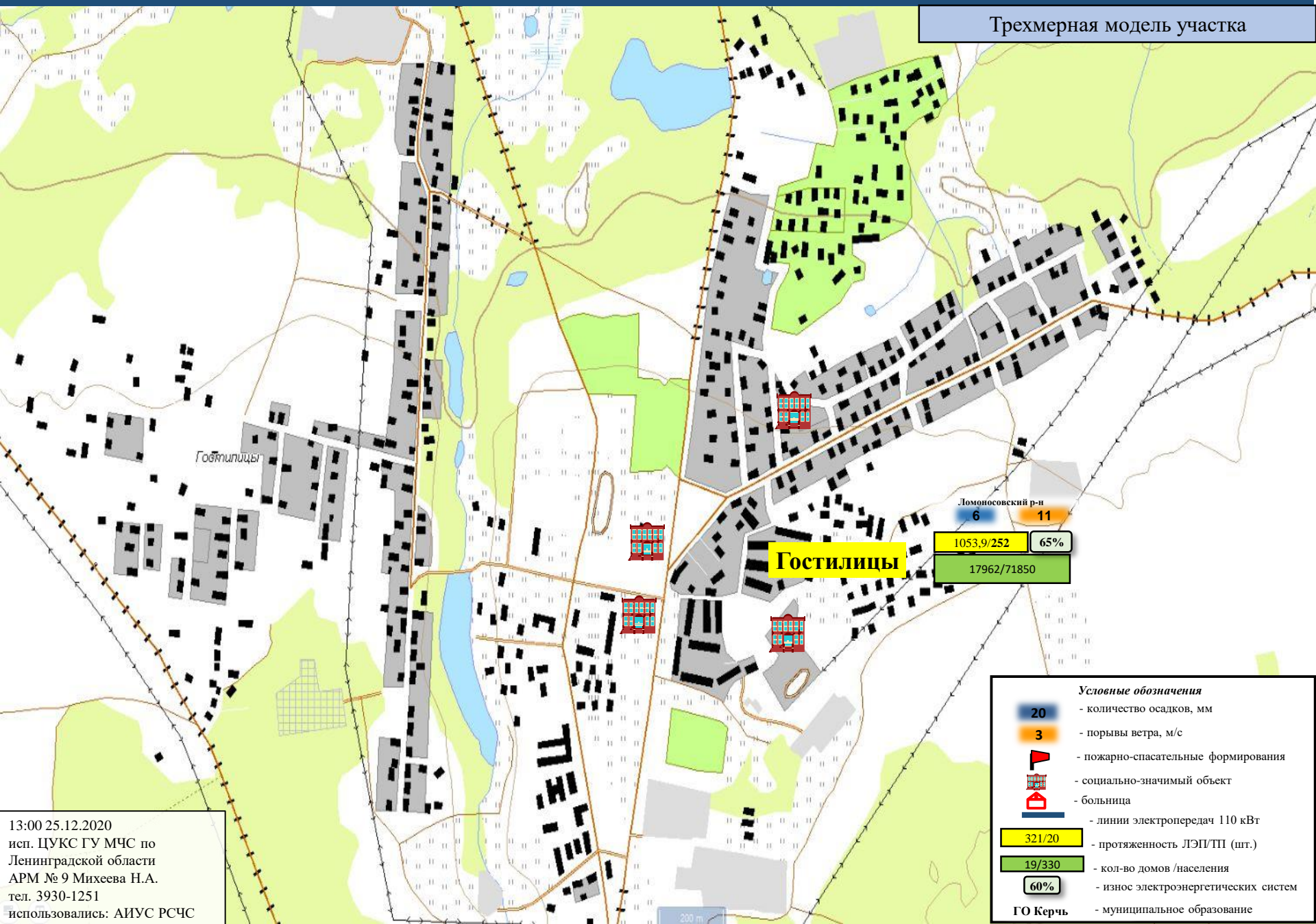
Лодейное Поле

Лодейнопольский р-н
6 11
889,73/201 70%
7229/28916

- Условные обозначения**
- количество осадков, мм
 - порывы ветра, м/с
 - пожарно-спасательные формирования
 - социально-значимый объект
 - больница
 - линии электропередач 110 кВТ
 - протяженность ЛЭП/ТП (шт.)
 - кол-во домов /населения
 - износ электроэнергетических систем
 - муниципальное образование
- ГО Керчь**

13:00 25.12.2020
исп. ЦУКС ГУ МЧС по
Ленинградской области
АРМ № 9 Михеева Н.А.
тел. 3930-1251
использовались: АИУС РСЧС

Трехмерная модель участка



Гостилицы

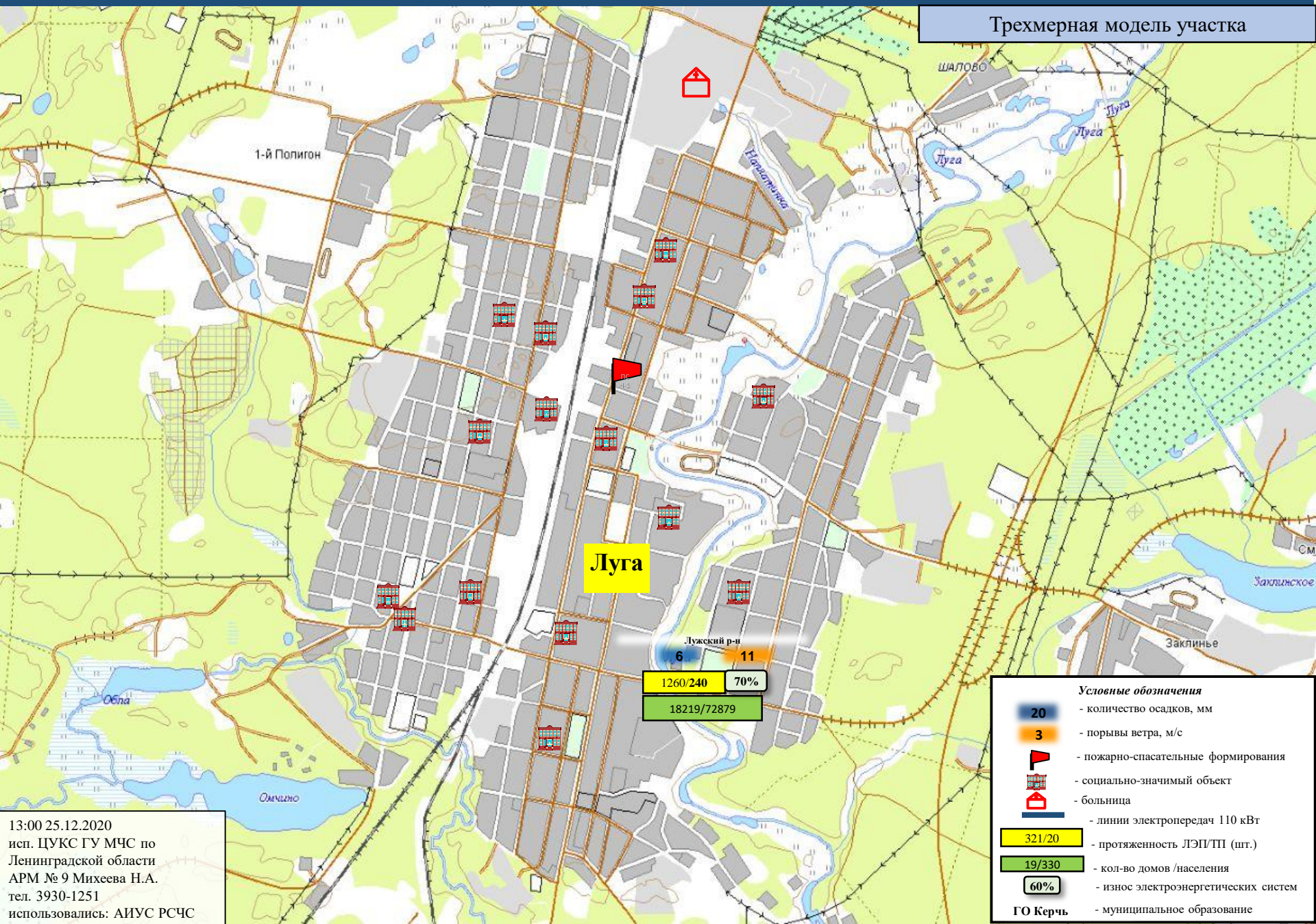
Гостилицы

Ломоносовский р-н
6 11
1053,9/252 65%
17962/71850

- Условные обозначения**
- 20 - количество осадков, мм
 - 3 - порывы ветра, м/с
 - пожарно-спасательные формирования
 - социально-значимый объект
 - больница
 - линии электропередач 110 кВТ
 - 321/20 - протяженность ЛЭП/ТП (шт.)
 - 19/330 - кол-во домов /населения
 - 60% - износ электроэнергетических систем
 - ГО Керчь** - муниципальное образование

13:00 25.12.2020
исп. ЦУКС ГУ МЧС по
Ленинградской области
АРМ № 9 Михеева Н.А.
тел. 3930-1251
использовались: АИУС РСЧС

Трехмерная модель участка



1-й Полигон

ШАЛОВО

Лу́га

Калининская

Лу́га

Лу́га

Луга

Лужский р-н
6 11

1260/240 70%
18219/72879

Обла

Омчино

СМ

Заклинское

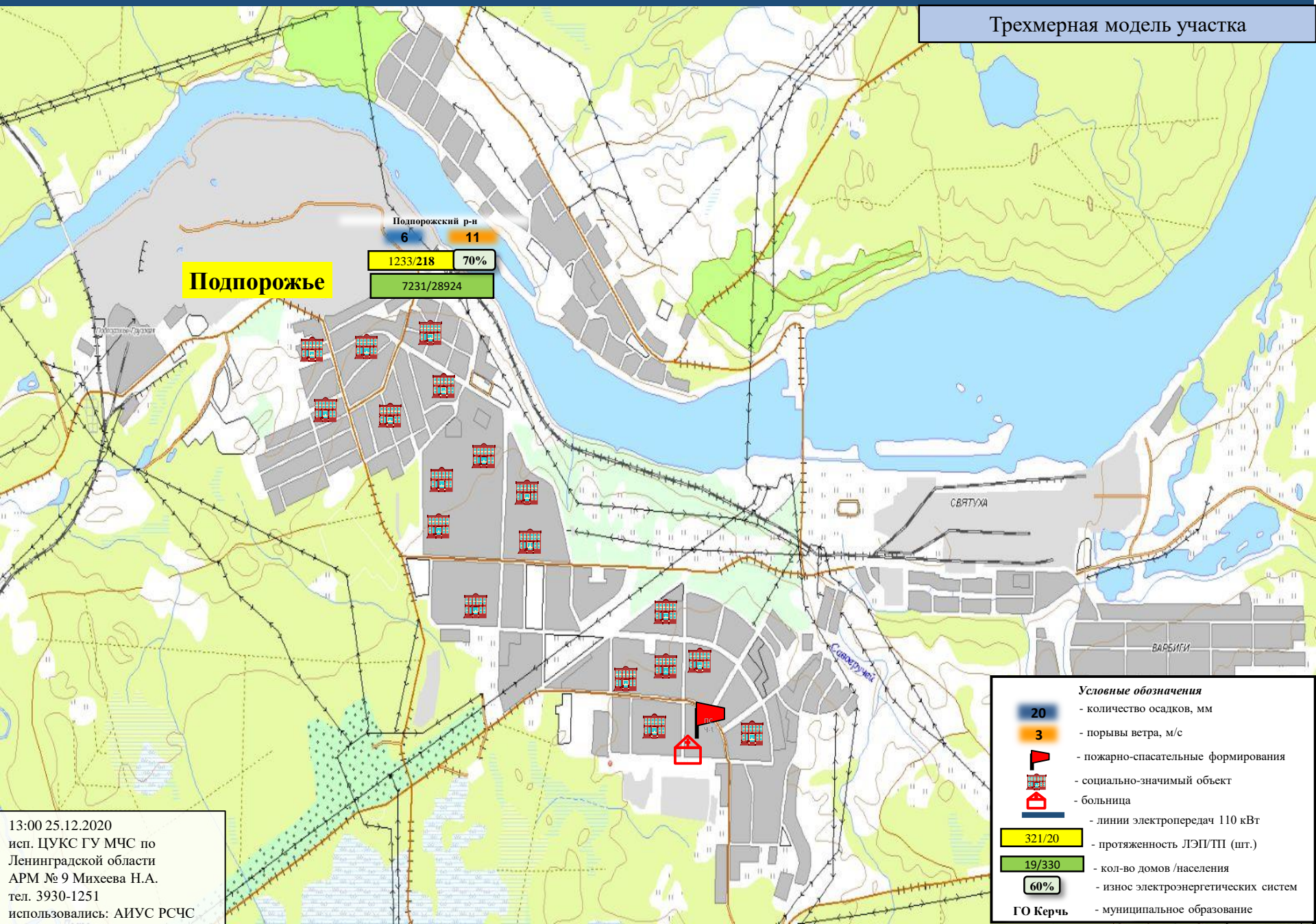
Заклинье

Условные обозначения

- количество осадков, мм
- порывы ветра, м/с
- пожарно-спасательные формирования
- социально-значимый объект
- больница
- линии электропередач 110 кВТ
- протяженность ЛЭП/ТП (шт.)
- кол-во домов /населения
- износ электроэнергетических систем
- ГО Керчь - муниципальное образование

13:00 25.12.2020
исп. ЦУКС ГУ МЧС по
Ленинградской области
АРМ № 9 Михеева Н.А.
тел. 3930-1251
использовались: АИУС РСЧС

Трехмерная модель участка



Подпорожье

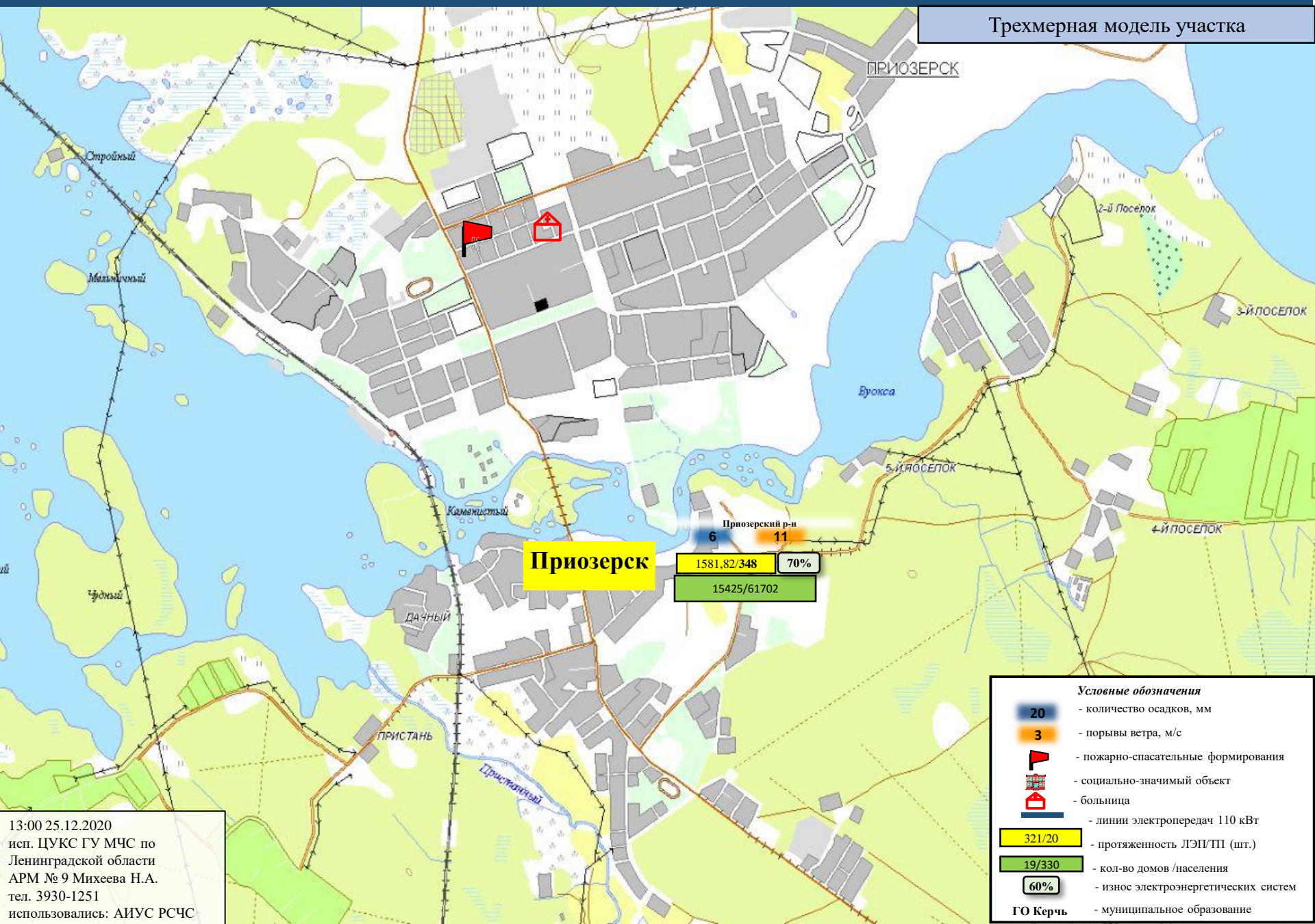
Подпорожский р-н
6 11
1233/218 70%
7231/28924

Условные обозначения

- 20 - количество осадков, мм
- 3 - порывы ветра, м/с
- пожарно-спасательные формирования
- социально-значимый объект
- больница
- линии электропередач 110 кВТ
- 321/20 - протяженность ЛЭП/ТП (шт.)
- 19/330 - кол-во домов /населения
- 60% - износ электроэнергетических систем
- ГО Керчь - муниципальное образование

13:00 25.12.2020
исп. ЦУКС ГУ МЧС по
Ленинградской области
АРМ № 9 Михеева Н.А.
тел. 3930-1251
использовались: АИУС РСЧС

Трехмерная модель участка



Приозерск

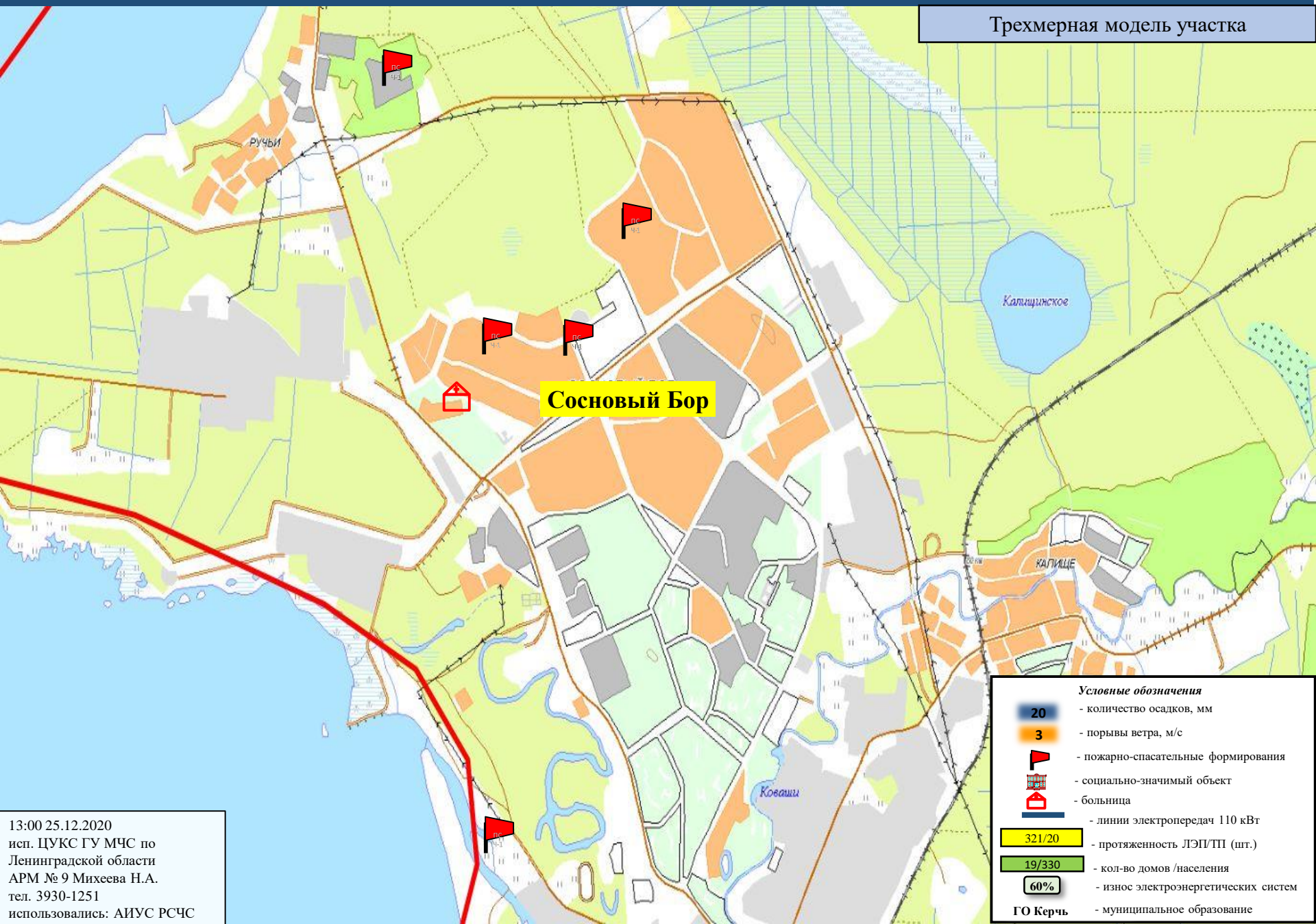
Приозерский р-н
1581,82/348 70%
15425/61702

Условные обозначения

- 20 - количество осадков, мм
- 3 - порывы ветра, м/с
- пожарно-спасательные формирования
- социально-значимый объект
- больница
- линии электропередач 110 кВт
- 321/20 - протяженность ЛЭП/ТП (шт.)
- 19/330 - кол-во домов /населения
- 60% - износ электроэнергетических систем
- ГО Керчь** - муниципальное образование

13:00 25.12.2020
исп. ЦУКС ГУ МЧС по
Ленинградской области
АРМ № 9 Михеева Н.А.
тел. 3930-1251
использовались: АИУС РСЧС

Трехмерная модель участка



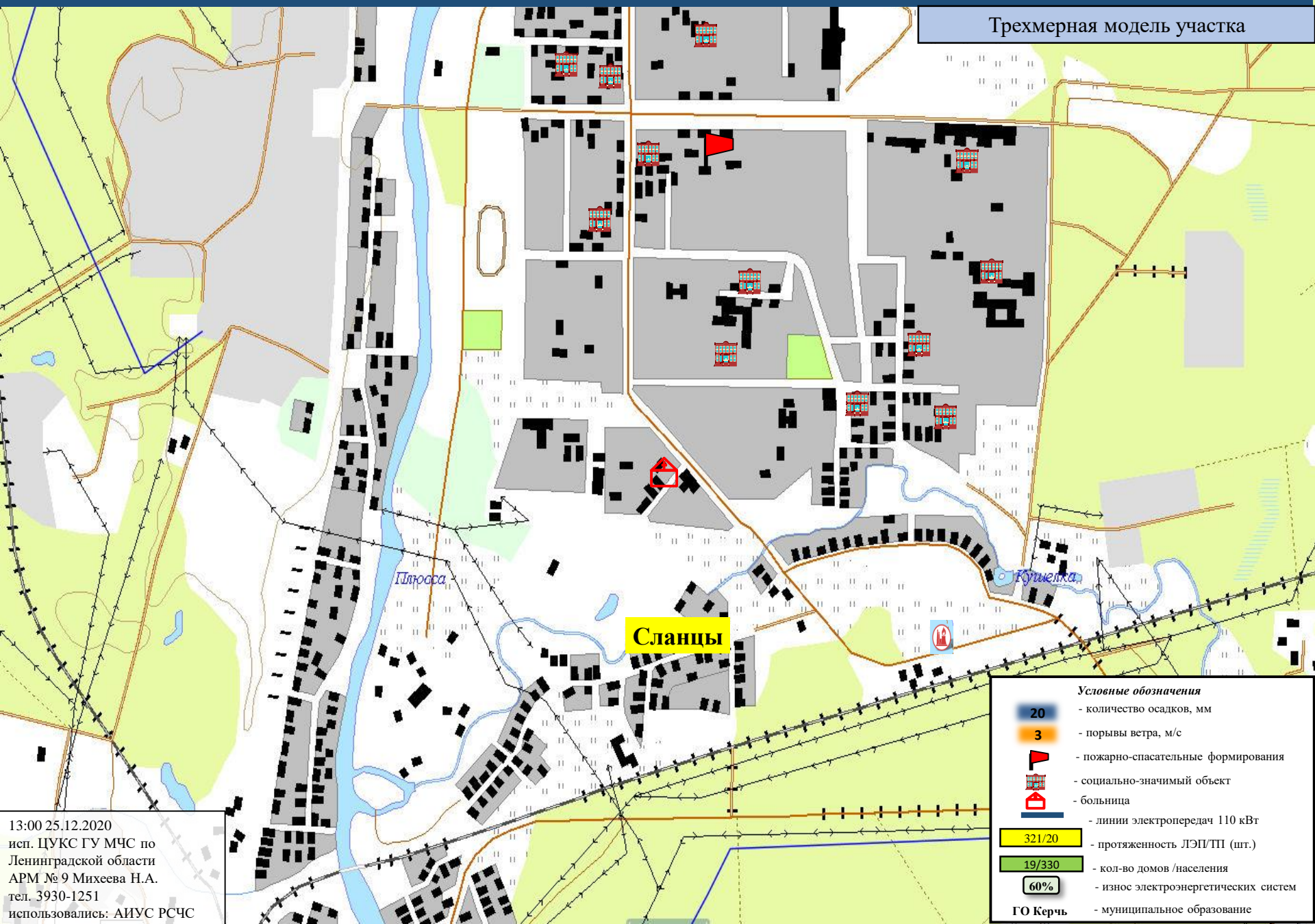
Сосновый Бор

Условные обозначения

	- количество осадков, мм
	- порывы ветра, м/с
	- пожарно-спасательные формирования
	- социально-значимый объект
	- больница
	- линии электропередач 110 кВТ
	- протяженность ЛЭП/ТП (шт.)
	- кол-во домов /населения
	- износ электроэнергетических систем
	ГО Керчь - муниципальное образование

13:00 25.12.2020
исп. ЦУКС ГУ МЧС по
Ленинградской области
АРМ № 9 Михеева Н.А.
тел. 3930-1251
использовались: АИУС РСЧС

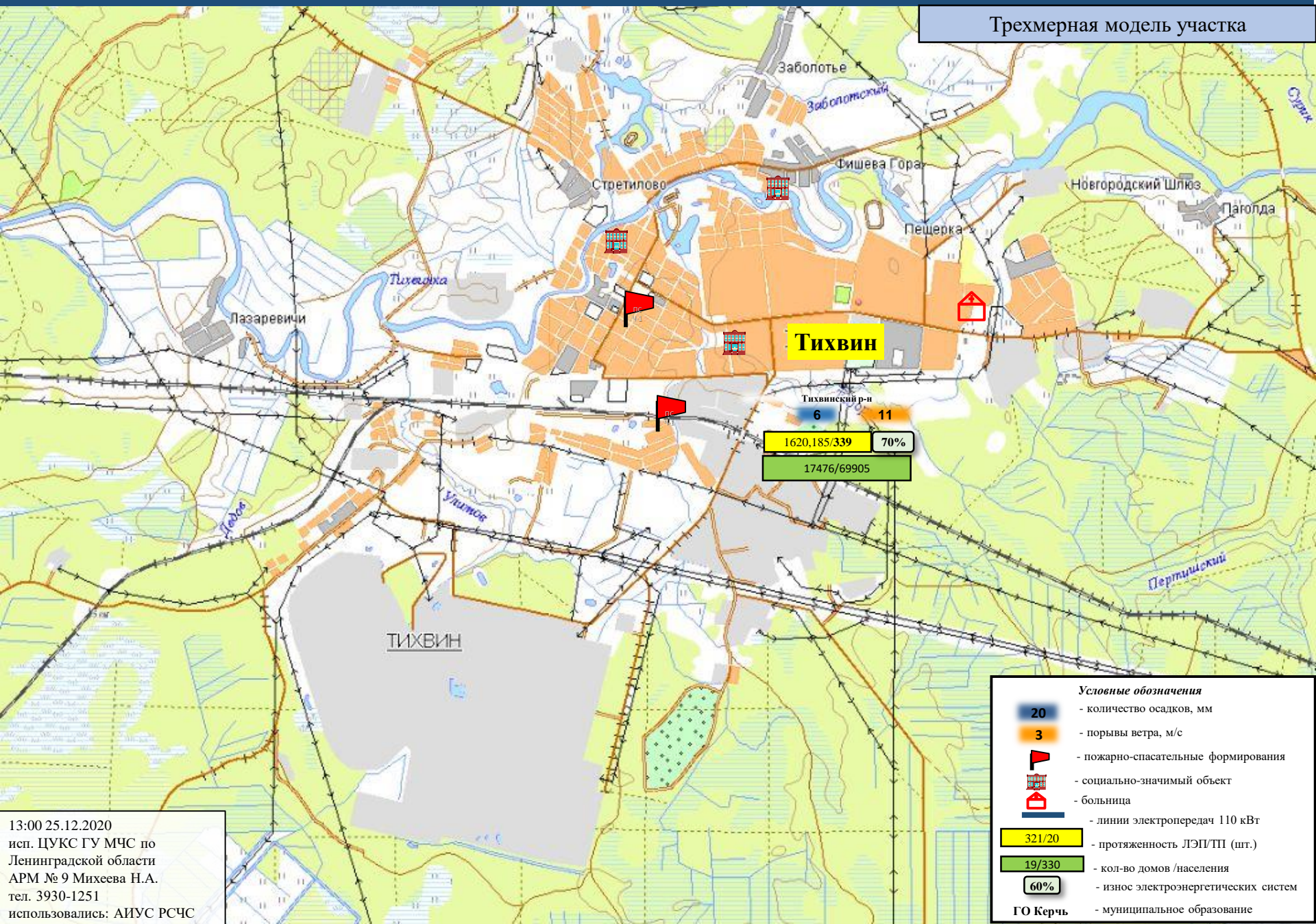
Трехмерная модель участка



13:00 25.12.2020
исп. ЦУКС ГУ МЧС по
Ленинградской области
АРМ № 9 Михеева Н.А.
тел. 3930-1251
использовались: АИУС РСЧС

Условные обозначения	
20	- количество осадков, мм
3	- порывы ветра, м/с
	- пожарно-спасательные формирования
	- социально-значимый объект
	- больница
	- линии электропередач 110 кВт
321/20	- протяженность ЛЭП/ТП (шт.)
19/330	- кол-во домов /населения
60%	- износ электроэнергетических систем
ГО Керчь	- муниципальное образование

Трехмерная модель участка

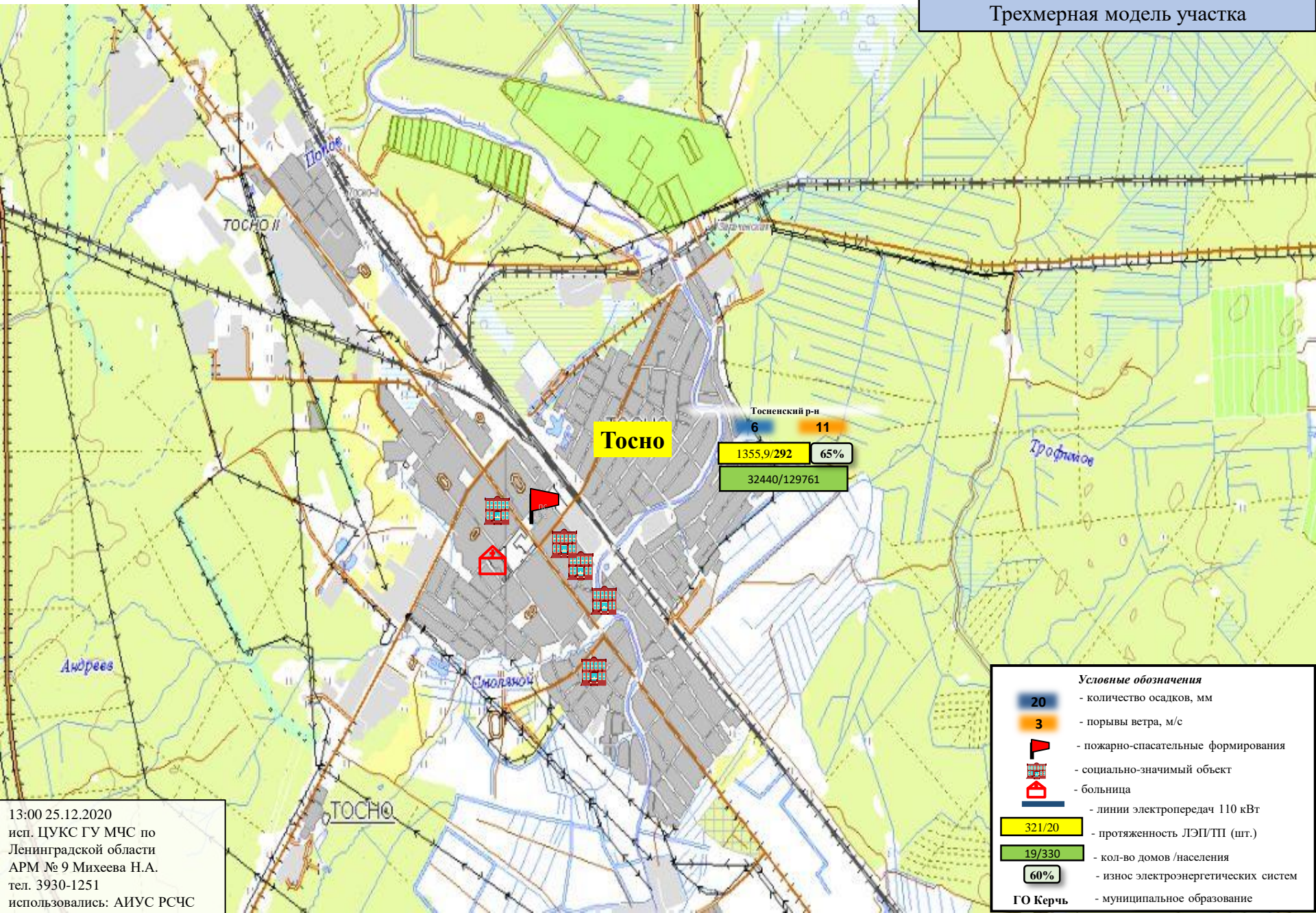


Тихвинский р-н
6 11
1620,185/339 70%
17476/69905

- Условные обозначения**
- 20 - количество осадков, мм
 - 3 - порывы ветра, м/с
 - пожарно-спасательные формирования
 - социально-значимый объект
 - больница
 - линии электропередач 110 кВТ
 - 321/20 - протяженность ЛЭП/ТП (шт.)
 - 19/330 - кол-во домов /населения
 - 60% - износ электроэнергетических систем
 - ГО Керчь - муниципальное образование

13:00 25.12.2020
исп. ЦУКС ГУ МЧС по
Ленинградской области
АРМ № 9 Михеева Н.А.
тел. 3930-1251
использовались: АИУС РСЧС

Трехмерная модель участка



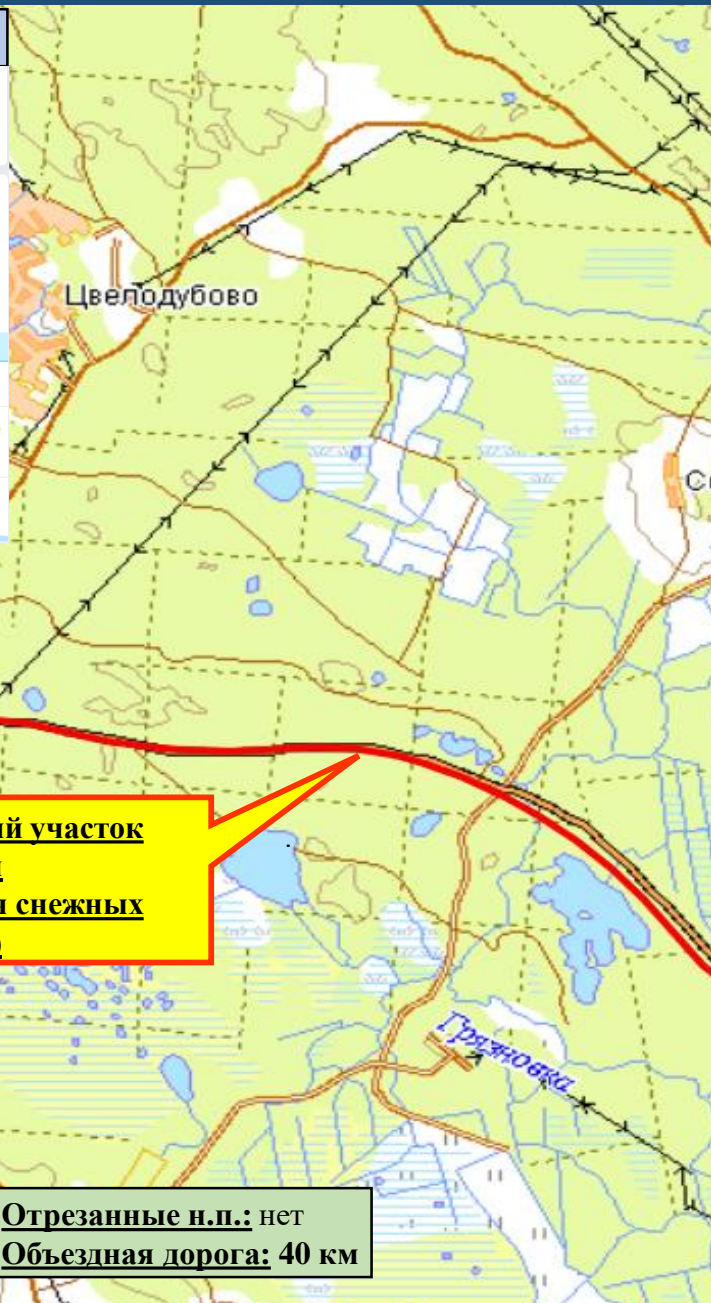
Тосненский р-н
6 11
1355.9/292 65%
32440/129761

- Условные обозначения**
- 20 - количество осадков, мм
 - 3 - порывы ветра, м/с
 - пожарно-спасательные формирования
 - социально-значимый объект
 - больница
 - линии электропередач 110 кВТ
 - 321/20 - протяженность ЛЭП/ТП (шт.)
 - 19/330 - кол-во домов /населения
 - 60% - износ электроэнергетических систем
 - ГО Керчь - муниципальное образование

13:00 25.12.2020
исп. ЦУКС ГУ МЧС по
Ленинградской области
АРМ № 9 Михеева Н.А.
тел. 3930-1251
использовались: АИУС РСЧС

Прогноз метеоявлений

Пт, 25 дек Сегодня			Сб, 26 дек Завтра			Вс, 27 дек		
-2	+1	**	-9	-3	3,6 мм	-10	-5	0,5 мм
0 ⁰⁰	3 ⁰⁰	6 ⁰⁰	9 ⁰⁰	12 ⁰⁰	15 ⁰⁰	18 ⁰⁰	21 ⁰⁰	
-3	-3	-3	-4	-6	-7	-8	-9	
Скорость ветра, м/с								
5-10	5-10	5-11	5-11	4-10	4-9	4-9	4-9	
Сумма осадков, мм								
1,3	1	0,7	0,2	0,1	0,1	0,1	0,1	



Трехмерная модель участка






КМ 114+816 А/Д А-181 "СКАНДИНАВИЯ"

Состояние погоды на 2020-12-25 13:23:46
 Температура воздуха: 0.4 °С
 Влажность воздуха: 85 %
 Ветер: нет данных, 3.9 м/с
 Осадки: без осадков

Данные ВК на 2020-12-25 13:12:15



Условные обозначения

-  - больница
-  - социально-значимый объект
-  - пожарно-спасательные формирования
-  - аварийно – опасный участок дороги
-  - объездная дорога

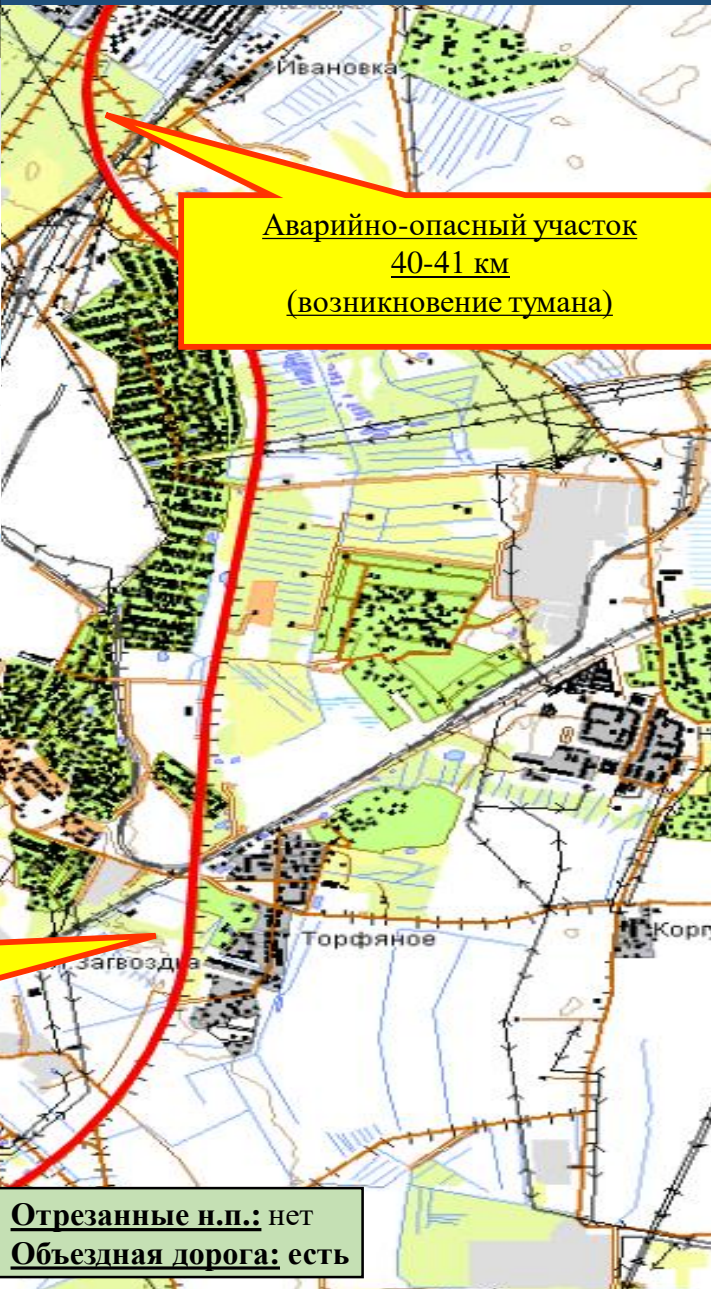
Отрезанные н.п.: нет
Объездная дорога: 40 км

13:00 25.12.2020
 исп. ЦУКС ГУ МЧС по
 Ленинградской области
 АРМ № 9 Михеева Н.А.
 тел. 3930-1251
 использовались: АИУС РСЧС

Прогноз метеоявлений

Пт, 25 дек Сегодня			Сб, 26 дек Завтра			Вс, 27 дек		
-4	+1	***	-8	-4	5,9 мм	-10	-5	0,3 мм
0 ⁰⁰	3 ⁰⁰	6 ⁰⁰	9 ⁰⁰	12 ⁰⁰	15 ⁰⁰	18 ⁰⁰	21 ⁰⁰	
***	***	***	***	***	***	***	***	
-4	-5	-5	-5	-5	-6	-7	-8	
Скорость ветра, м/с								
4-8	4-7	4-8	4-7	3-7	4-10	4-9	3-8	
Сумма осадков, мм								
1,9	1,4	0,9	0,8	0,3	0,3	0,2	0,1	

Трехмерная модель участка



**Аварийно-опасный участок
40-41 км
(возникновение тумана)**

**Аварийно-опасный участок
41-52 км
(крутые повороты, спуски)**

КМ 42+118 А/Д Р-23 (М-20) САНКТ-ПЕТЕРБУРГ-НЕВЕЛЬ

Состояние погоды на 2020-12-25 13:44:09
Температура воздуха: -2.6 °C
Влажность воздуха: 100 %
Ветер: нет данных, 3.5 м/с
Осадки: без осадков

Данные ВК на 2020-12-25 13:47:38




- Условные обозначения**
- больница
 - социально-значимый объект
 - пожарно-спасательные формирования
 - аварийно – опасный участок дороги
 - объездная дорога

Отрезанные н.п.: нет
Объездная дорога: есть

13:00 25.12.2020
исп. ЦУКС ГУ МЧС по
Ленинградской области
АРМ № 9 Михеева Н.А.
тел. 3930-1251
использовались: АИУС РСЧС

Прогноз метеоявлений



Трехмерная модель участка



КМ 70+690 А/Д А-120 " САНКТ-ПЕТЕРБУРГСКОЕ ЮЖНОЕ ПОЛУКОЛЬЦО"

Состояние погоды на 2020-12-25 13:44:09
 Температура воздуха: -2,3 °С
 Влажность воздуха: 94 %
 Ветер: нет данных, 2,8 м/с
 Осадки: без осадков

Данные ВК на 2020-12-25 13:47:42



**Аварийно-опасный участок
71-79 км
(возникновение тумана)**


**Отрезанные н.п.: нет
Объездная дорога: есть**

Условные обозначения

- больница
- социально-значимый объект
- пожарно-спасательные формирования
- аварийно – опасный участок дороги
- объездная дорога

13:00 25.12.2020
 исп. ЦУКС ГУ МЧС по
 Ленинградской области
 АРМ № 9 Михеева Н.А.
 тел. 3930-1251
 использовали: АИУС РСЧС

Прогноз метеоявлений



Трехмерная модель участка

КМ 632+886 А/Д М-10 "РОССИЯ"

Состояние погоды на 2020-12-25 13:44:09
 Температура воздуха: -2.5 °С
 Влажность воздуха: 90 %
 Ветер: нет данных, 2 м/с
 Осадки: без осадков

Данные ВК на 2020-12-25 13:52:26

**Аварийно-опасный участок
626-628 км
(риск образования тумана)**

Отрезанные н.п.: нет
Объездная дорога: есть

- Условные обозначения*
- больница
 - социально-значимый объект
 - пожарно-спасательные формирования
 - аварийно – опасный участок дороги
 - объездная дорога

13:00 25.12.2020
 исп. ЦУКС ГУ МЧС по
 Ленинградской области
 АРМ № 9 Михеева Н.А.
 тел. 3930-1251
 использовались: АИУС РСЧС

