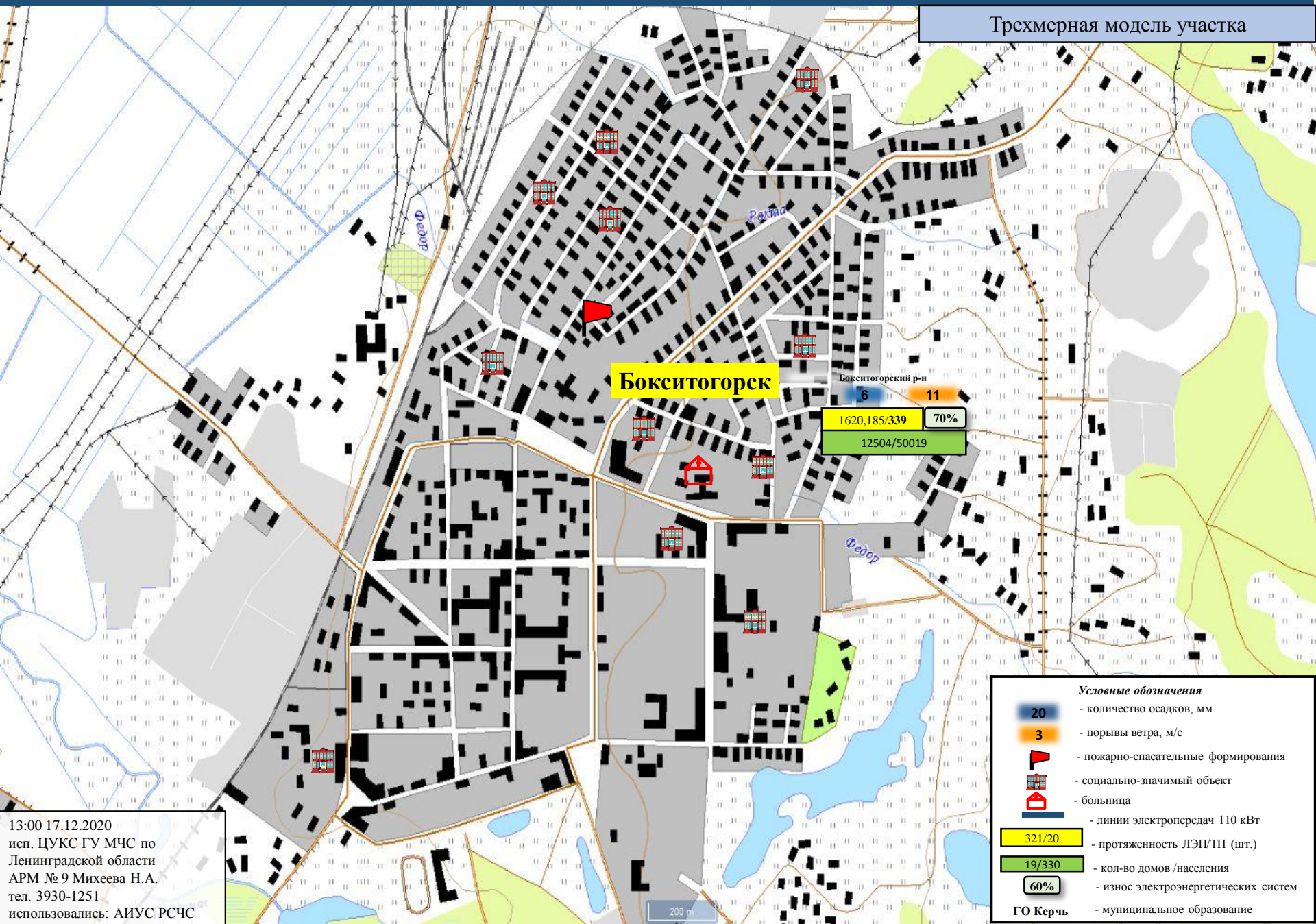


Трехмерная модель участка



**Бокситогорск**

Бокситогорский р-н  
6 11  
1620,185/339 70%  
12504/50019

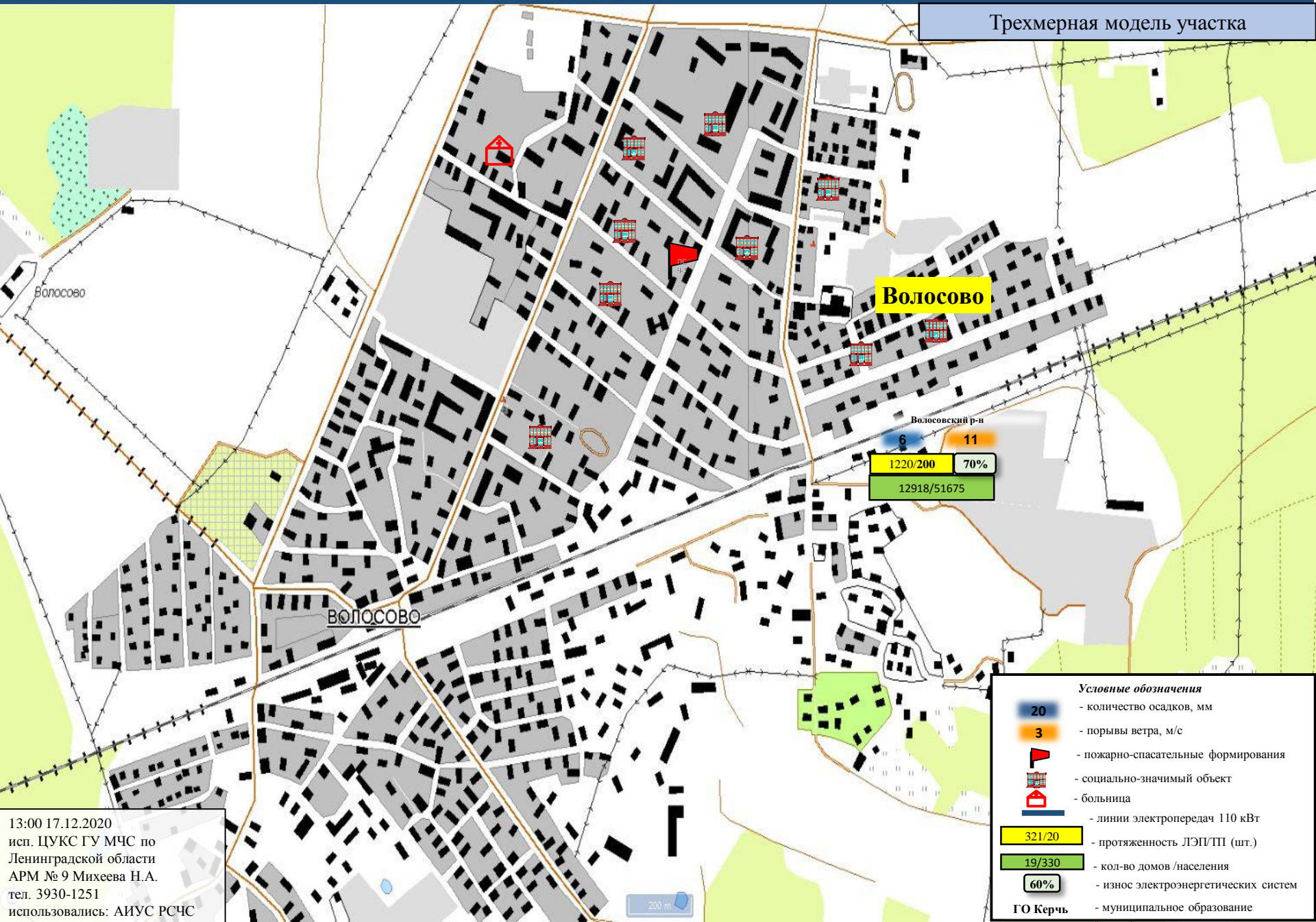
**Условные обозначения**

	- количество осадков, мм
	- порывы ветра, м/с
	- пожарно-спасательные формирования
	- социально-значимый объект
	- больница
	- линии электропередач 110 кВт
	- протяженность ЛЭП/ТП (шт.)
	- кол-во домов /населения
	- износ электроэнергетических систем
	ГО Керчь - муниципальное образование

13:00 17.12.2020  
исп. ЦУКС ГУ МЧС по  
Ленинградской области  
АРМ № 9 Михеева Н.А.  
тел. 3930-1251  
использовались: АИУС РСЧС

200 м

Трехмерная модель участка



Волосово

**Волосово**

Волосовский р-н

6 11  
1220/200 70%  
12918/51675

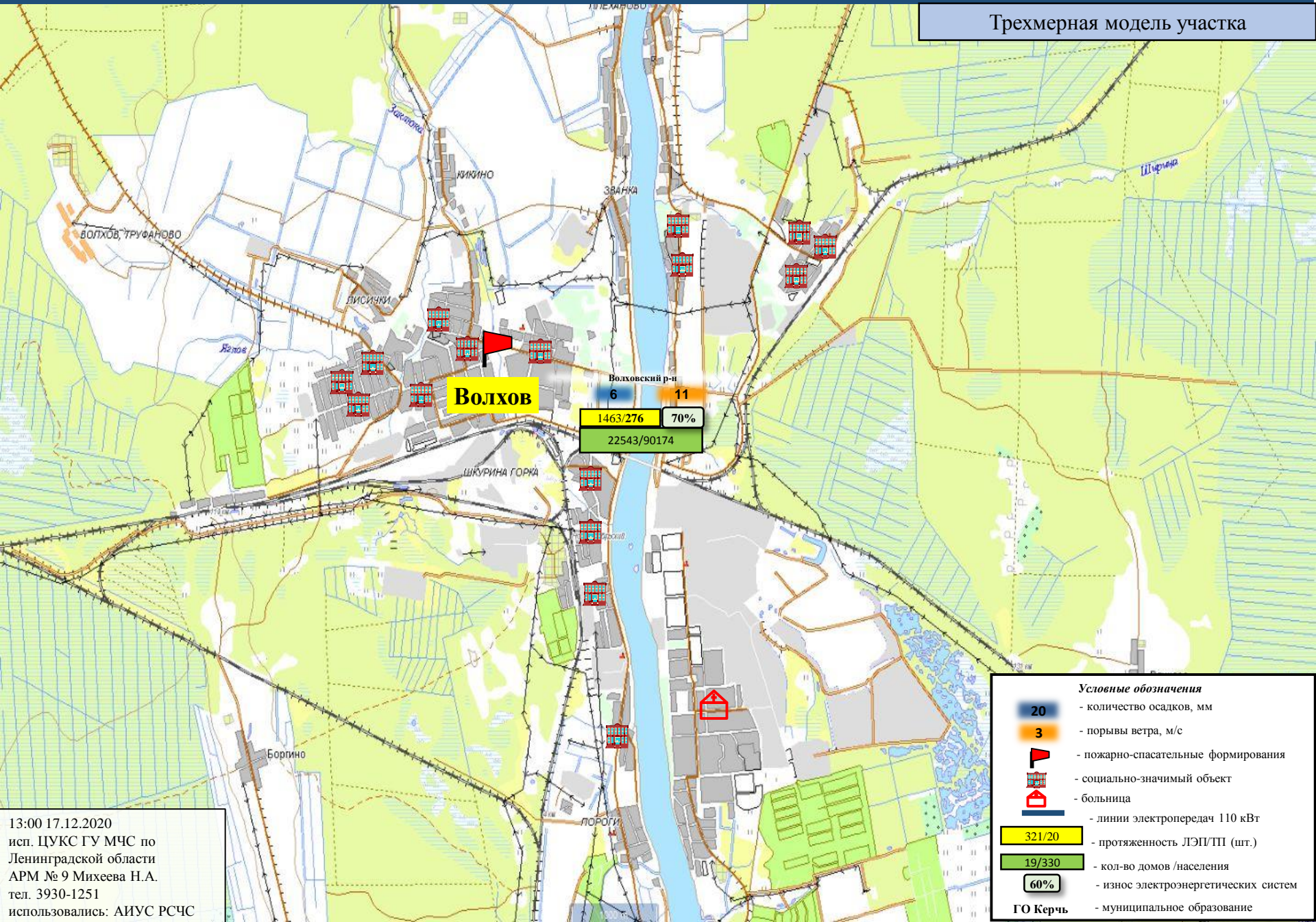
ВОЛОСОВО

200 м

- Условные обозначения**
- 20 - количество осадков, мм
  - 3 - порывы ветра, м/с
  - пожарно-спасательные формирования
  - социально-значимый объект
  - больница
  - линии электропередач 110 кВт
  - 321/20 - протяженность ЛЭП/ТП (шт.)
  - 19/330 - кол-во домов /населения
  - 60% - износ электроэнергетических систем
  - ГО Керчь** - муниципальное образование

13:00 17.12.2020  
исп. ЦУКС ГУ МЧС по  
Ленинградской области  
АРМ № 9 Михеева Н.А.  
тел. 3930-1251  
использовались: АИУС РСЧС

Трехмерная модель участка



**Волхов**

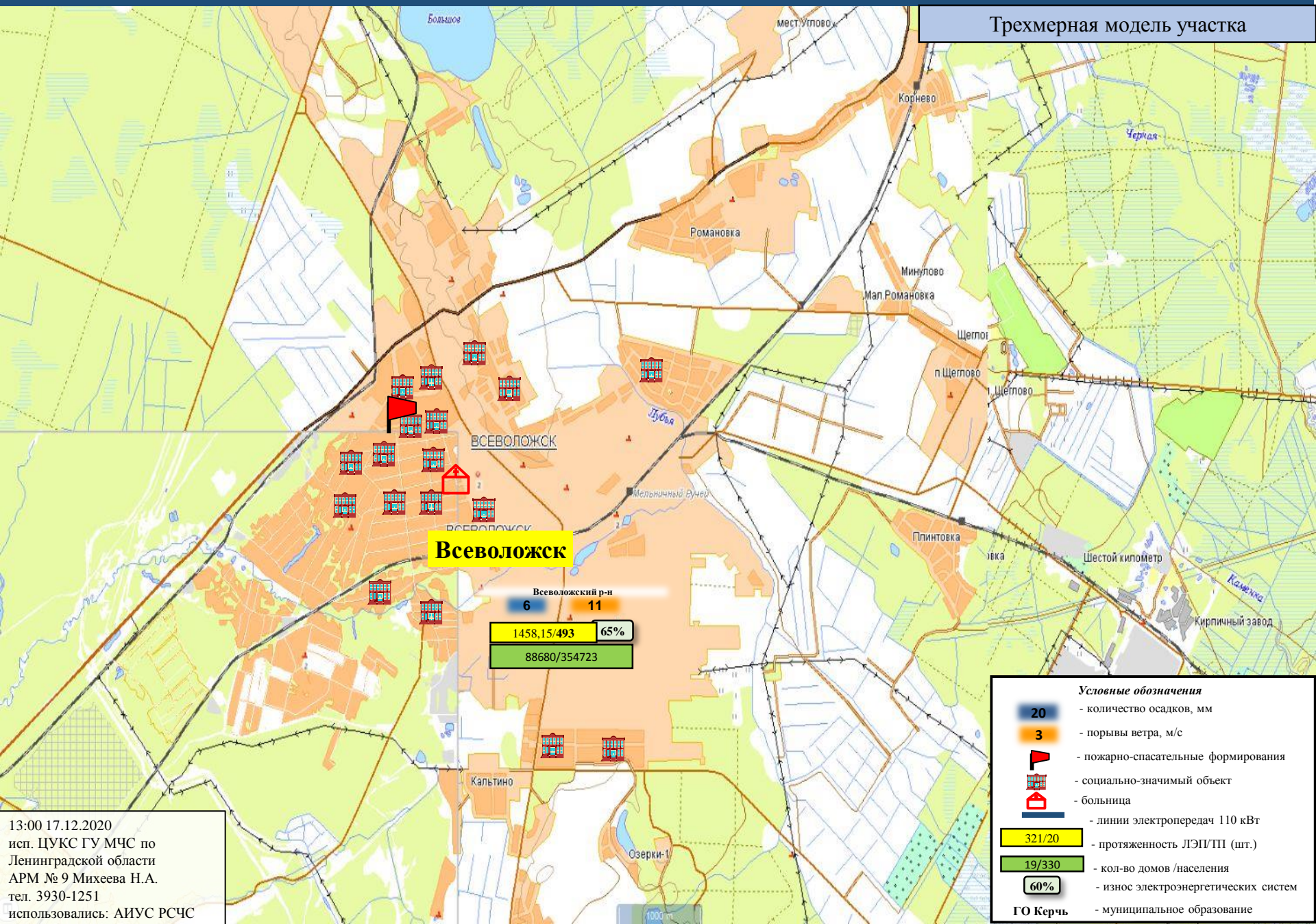
Волховский р-н  
6 11  
1463/276 70%  
22543/90174

**Условные обозначения**

- 20 - количество осадков, мм
- 3 - порывы ветра, м/с
- 🚒 - пожарно-спасательные формирования
- 🏠 - социально-значимый объект
- 🏥 - больница
- линии электропередач 110 кВт
- 321/20 - протяженность ЛЭП/ТП (шт.)
- 19/330 - кол-во домов /населения
- 60% - износ электроэнергетических систем
- ГО Керчь - муниципальное образование

13:00 17.12.2020  
исп. ЦУКС ГУ МЧС по  
Ленинградской области  
АРМ № 9 Михеева Н.А.  
тел. 3930-1251  
использовались: АИУС РСЧС

Трехмерная модель участка



**Всеволожск**

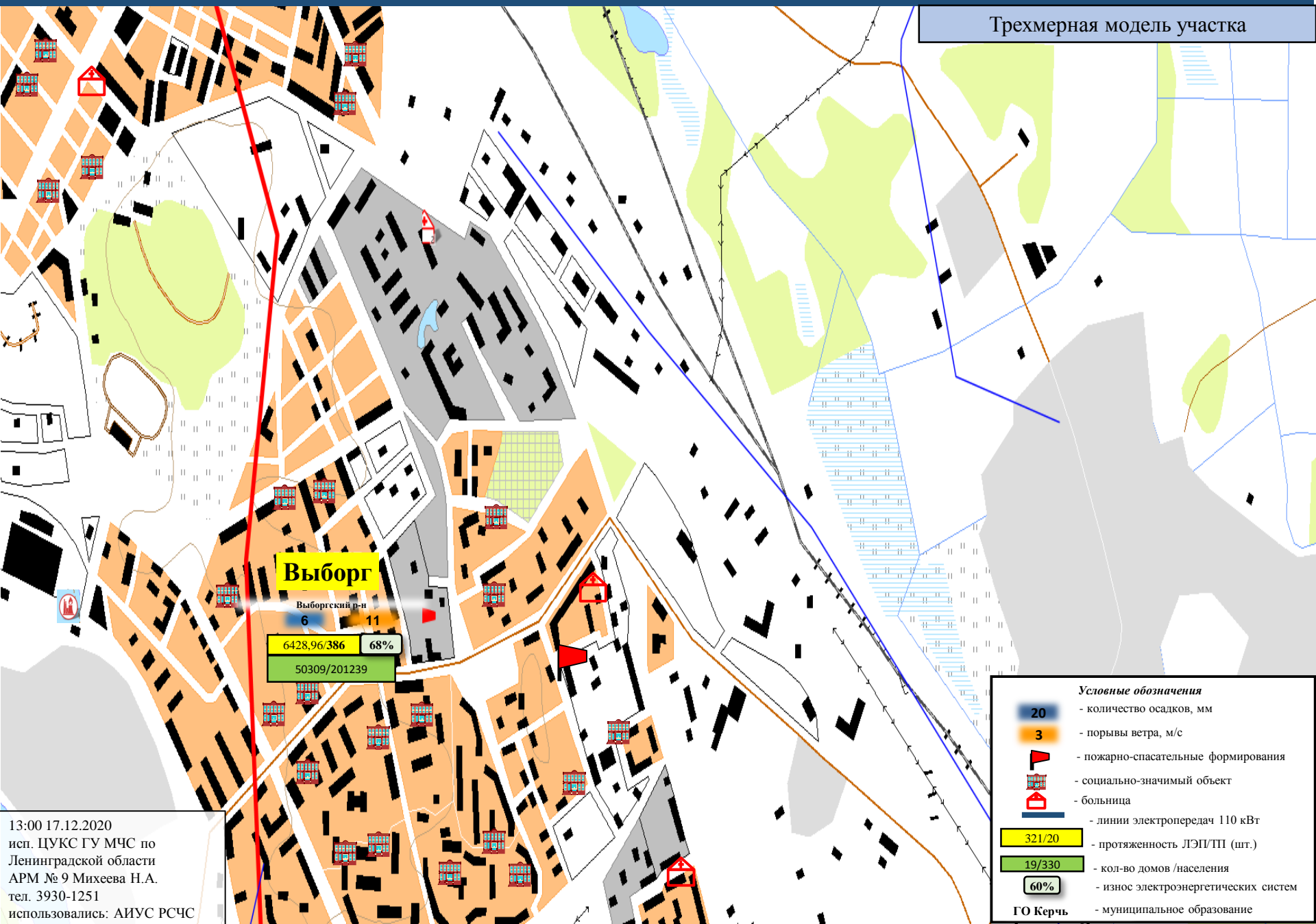
Всеволожский р-н  
6 11  
1458,15/493 65%  
88680/354723

**Условные обозначения**

- количество осадков, мм
- порывы ветра, м/с
- пожарно-спасательные формирования
- социально-значимый объект
- больница
- линии электропередач 110 кВТ
- протяженность ЛЭП/ТП (шт.)
- кол-во домов /населения
- износ электроэнергетических систем
- муниципальное образование

13:00 17.12.2020  
исп. ЦУКС ГУ МЧС по  
Ленинградской области  
АРМ № 9 Михеева Н.А.  
тел. 3930-1251  
использовались: АИУС РСЧС

Трехмерная модель участка



**Выборг**

Выборгский р-н

6 11

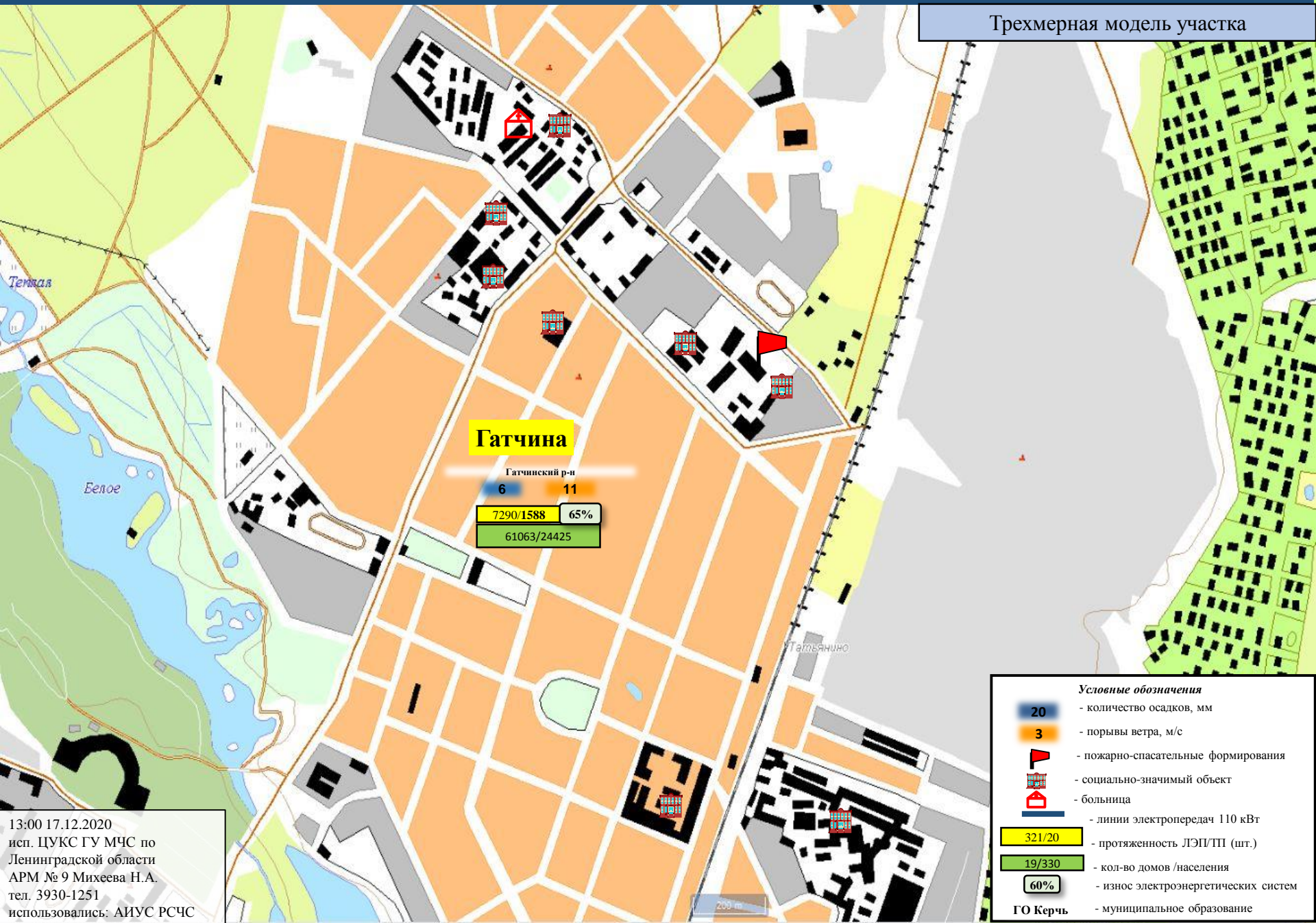
6428,96/386 68%

50309/201239

Условные обозначения	
	- количество осадков, мм
	- порывы ветра, м/с
	- пожарно-спасательные формирования
	- социально-значимый объект
	- больница
	- линии электропередач 110 кВт
	- протяженность ЛЭП/ТП (шт.)
	- кол-во домов /населения
	- износ электроэнергетических систем
	ГО Керчь - муниципальное образование

13:00 17.12.2020  
исп. ЦУКС ГУ МЧС по  
Ленинградской области  
АРМ № 9 Михеева Н.А.  
тел. 3930-1251  
использовались: АИУС РСЧС

Трехмерная модель участка



**Гатчина**

Гатчинский р-н

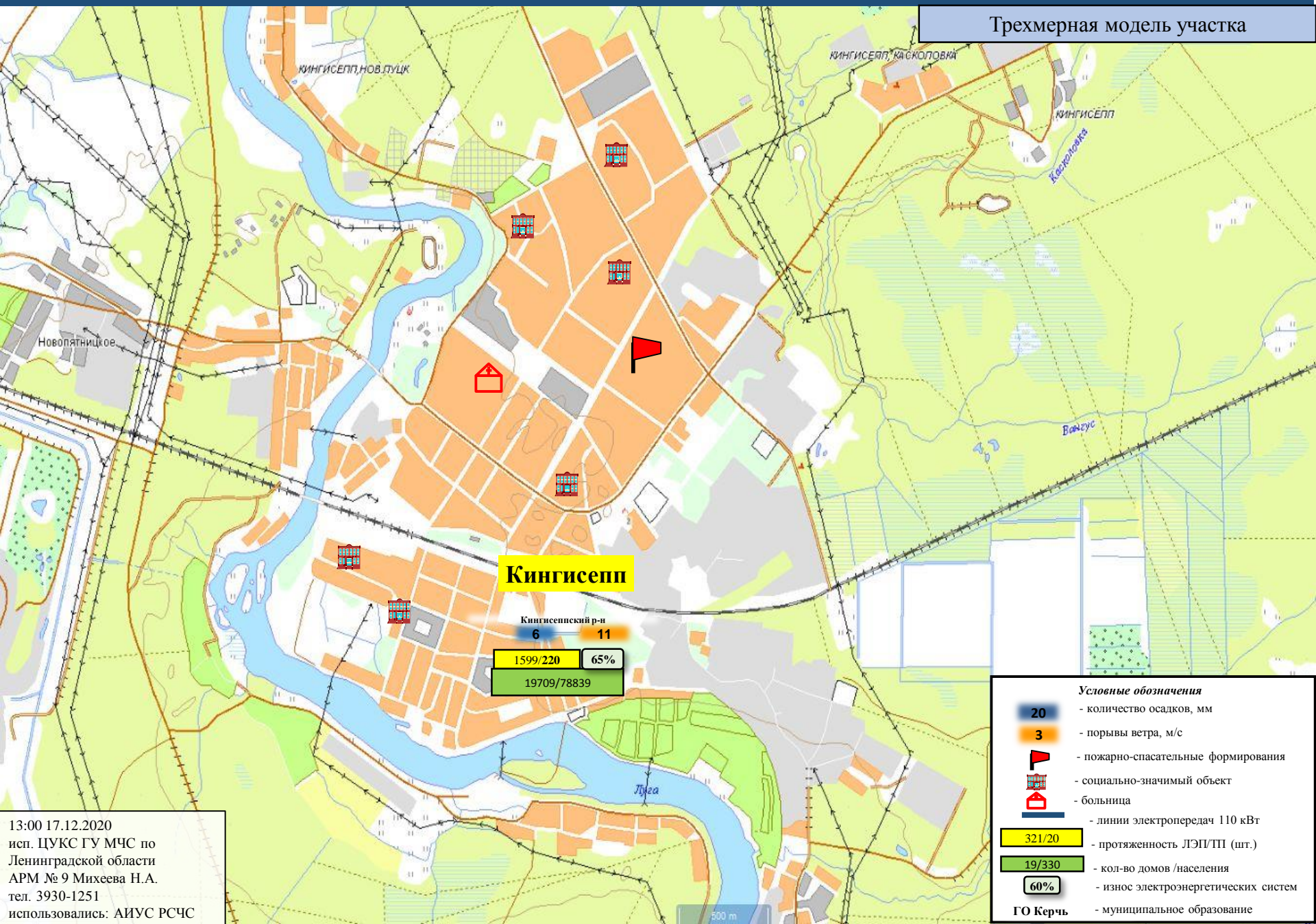
6 11

7290/1588 65%  
61063/24425

- Условные обозначения**
- количество осадков, мм
  - порывы ветра, м/с
  - пожарно-спасательные формирования
  - социально-значимый объект
  - больница
  - линии электропередач 110 кВТ
  - протяженность ЛЭП/ТП (шт.)
  - кол-во домов /населения
  - износ электроэнергетических систем
  - муниципальное образование

13:00 17.12.2020  
исп. ЦУКС ГУ МЧС по  
Ленинградской области  
АРМ № 9 Михеева Н.А.  
тел. 3930-1251  
использовались: АИУС РСЧС

Трехмерная модель участка



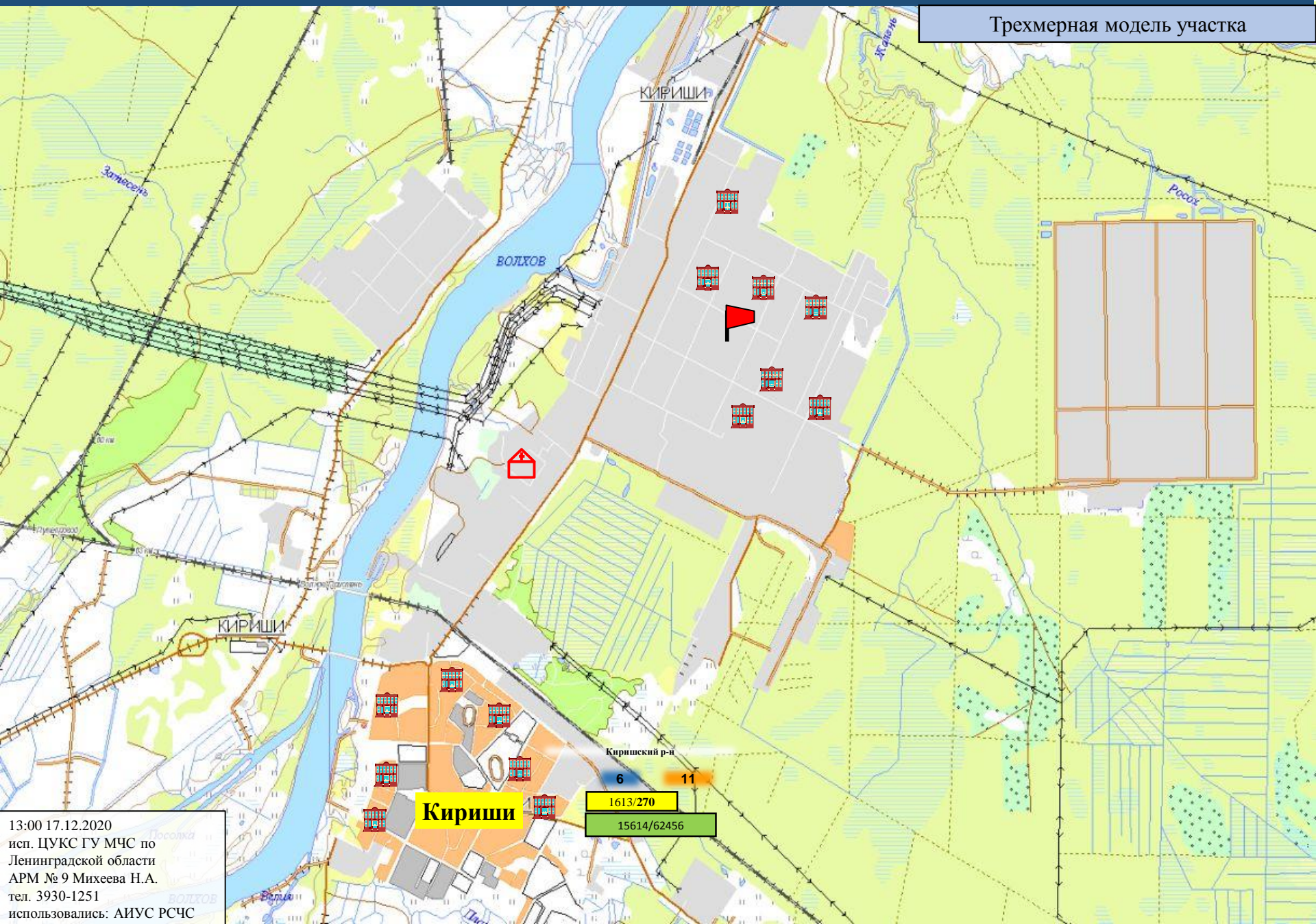
**Условные обозначения**

	- количество осадков, мм
	- порывы ветра, м/с
	- пожарно-спасательные формирования
	- социально-значимый объект
	- больница
	- линии электропередач 110 кВТ
	- протяженность ЛЭП/ТП (шт.)
	- кол-во домов /населения
	- износ электроэнергетических систем
	- муниципальное образование

13:00 17.12.2020  
 исп. ЦУКС ГУ МЧС по  
 Ленинградской области  
 АРМ № 9 Михеева Н.А.  
 тел. 3930-1251  
 использовали: АИУС РСЧС



Трехмерная модель участка

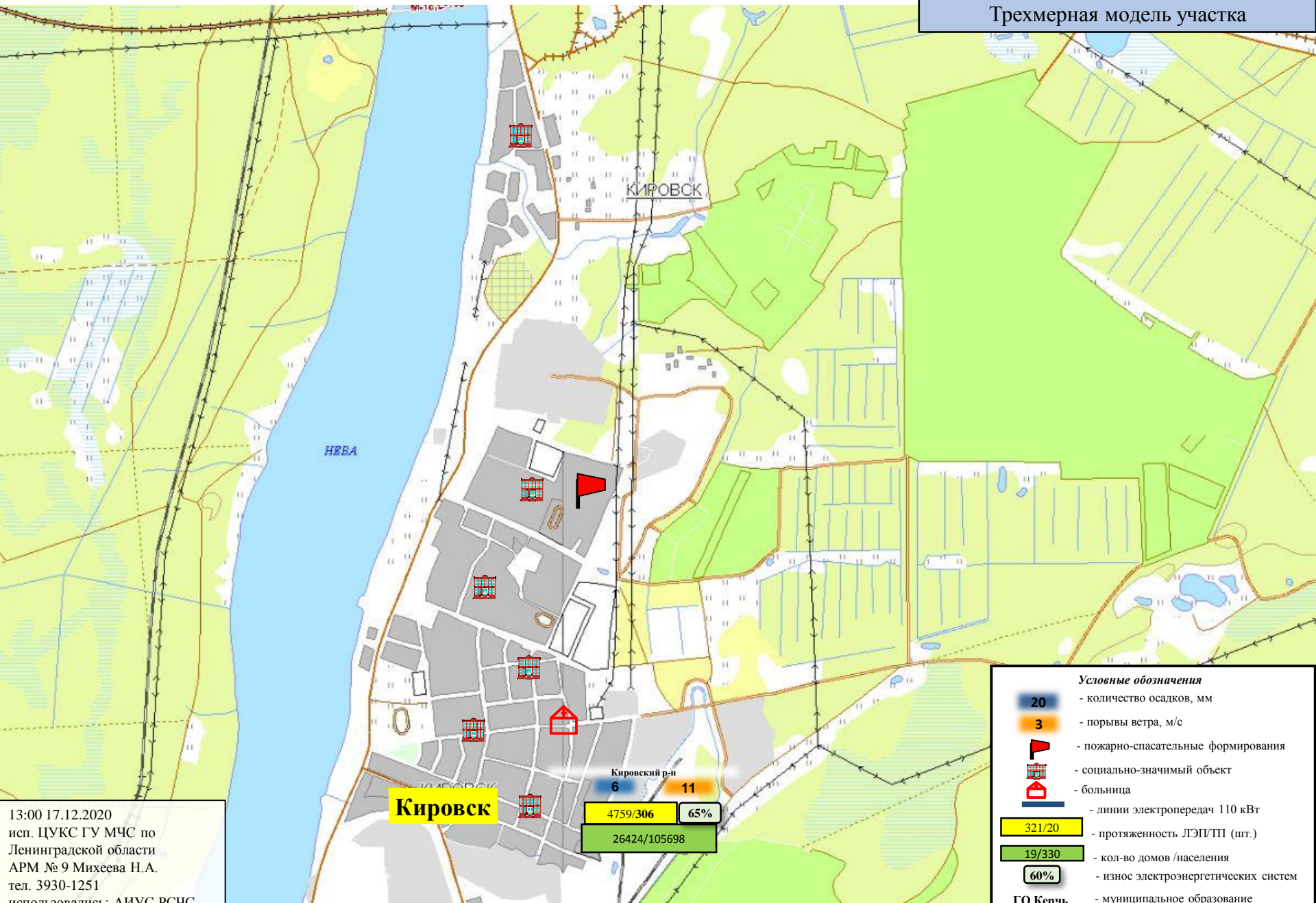


13:00 17.12.2020  
исп. ЦУКС ГУ МЧС по  
Ленинградской области  
АРМ № 9 Михеева Н.А.  
тел. 3930-1251  
использовались: АИУС РСЧС

**Кириши**

1613/270  
15614/62456

Трехмерная модель участка



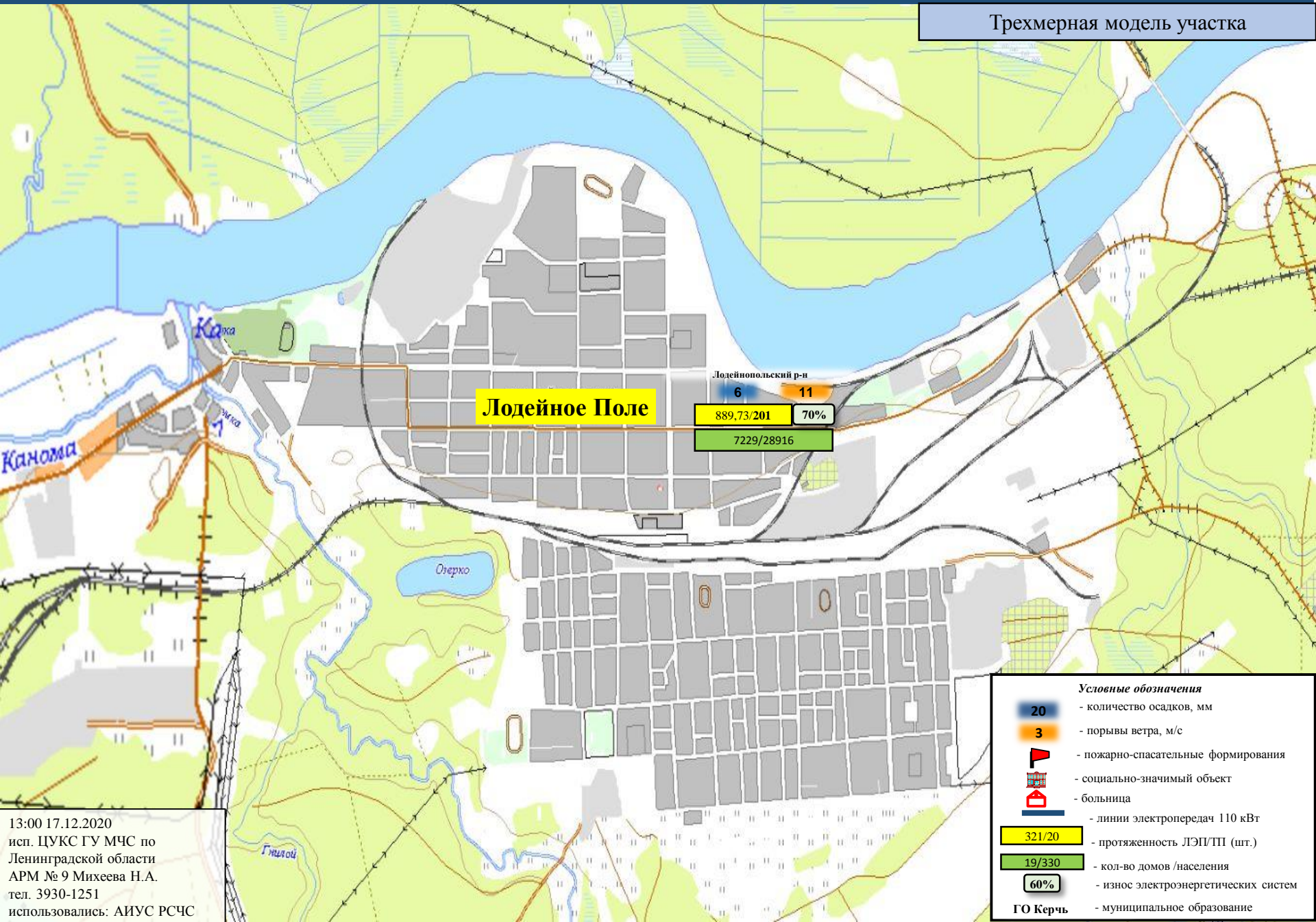
**Кировск**

Кировский р-н  
6 11  
4759/306 65%  
26424/105698

- Условные обозначения**
- количество осадков, мм
  - порывы ветра, м/с
  - пожарно-спасательные формирования
  - социально-значимый объект
  - больница
  - линии электропередач 110 кВТ
  - протяженность ЛЭП/ТП (шт.)
  - кол-во домов /населения
  - износ электроэнергетических систем
  - муниципальное образование
- ГО Керчь

13:00 17.12.2020  
исп. ЦУКС ГУ МЧС по  
Ленинградской области  
АРМ № 9 Михеева Н.А.  
тел. 3930-1251  
использовались: АИУС РСЧС

Трехмерная модель участка



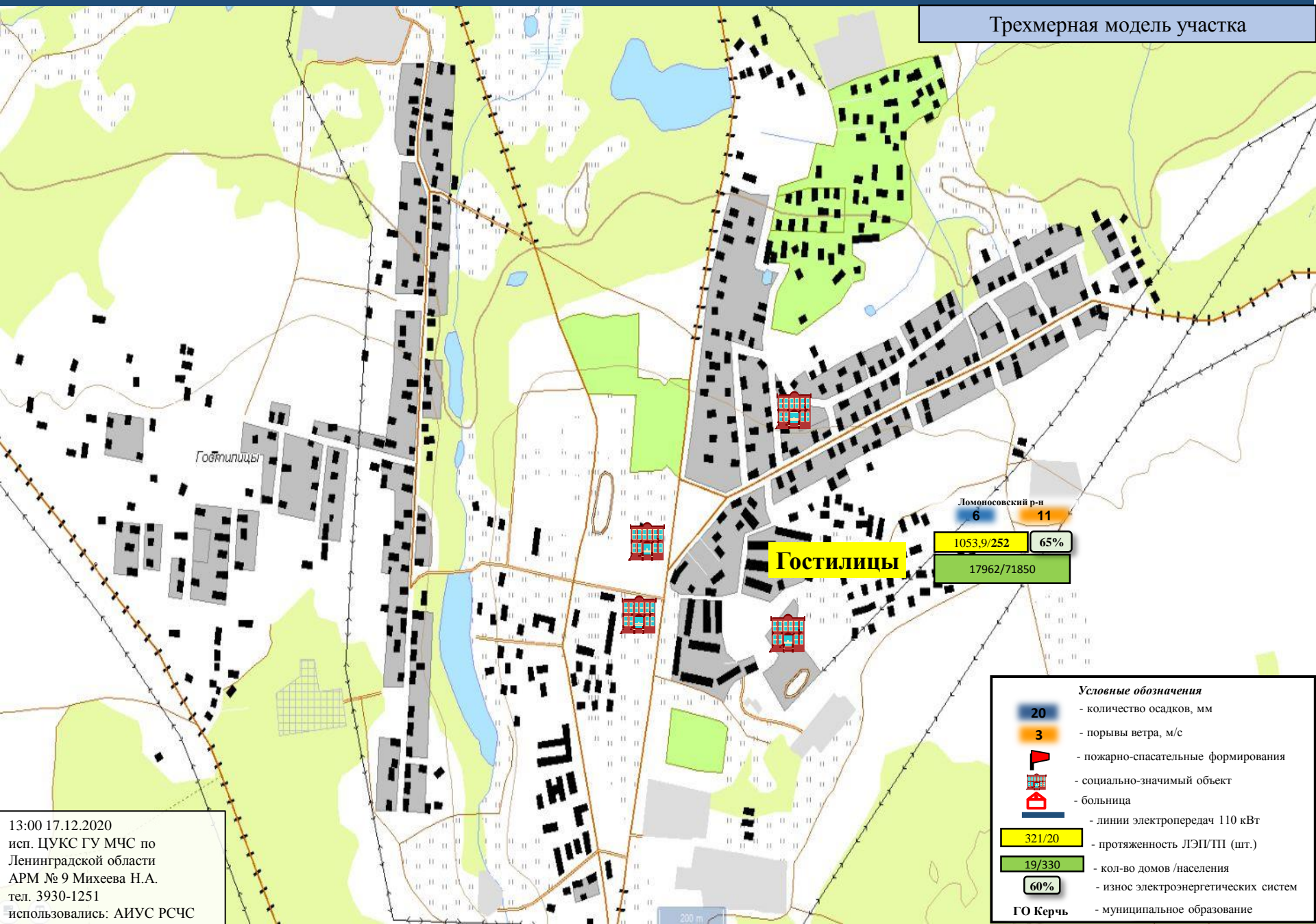
**Лодейное Поле**

Лодейнопольский р-н  
6 11  
889,73/201 70%  
7229/28916

- Условные обозначения**
- 20 - количество осадков, мм
  - 3 - порывы ветра, м/с
  - пожарно-спасательные формирования
  - социально-значимый объект
  - больница
  - линии электропередач 110 кВт
  - 321/20 - протяженность ЛЭП/ТП (шт.)
  - 19/330 - кол-во домов /населения
  - 60% - износ электроэнергетических систем
  - ГО Керчь - муниципальное образование

13:00 17.12.2020  
исп. ЦУКС ГУ МЧС по  
Ленинградской области  
АРМ № 9 Михеева Н.А.  
тел. 3930-1251  
использовались: АИУС РСЧС

Трехмерная модель участка



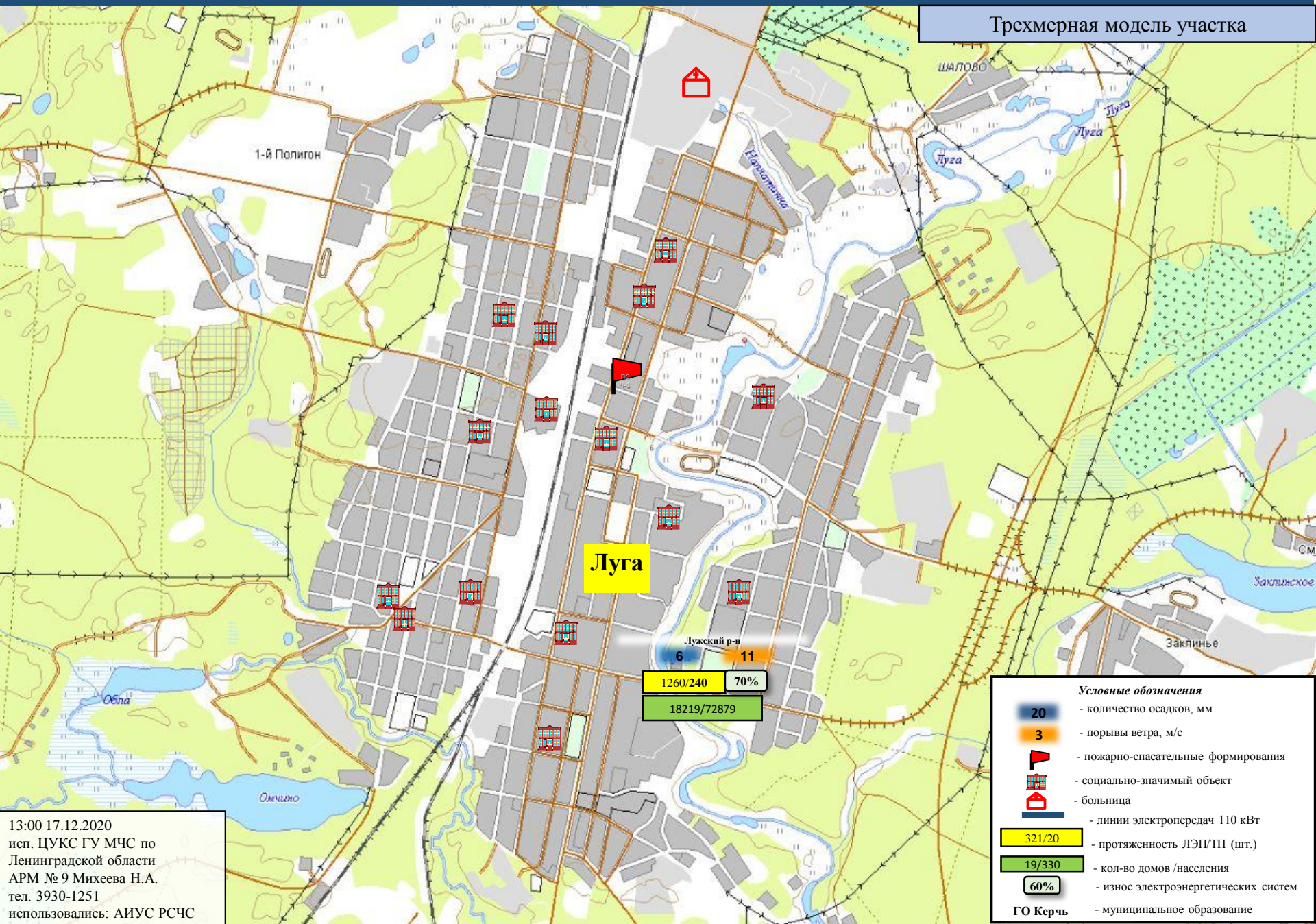
Ломоносовский р-н  
6 11  
1053.9/252 65%  
17962/71850

**Гостилицы**

Условные обозначения	
	- количество осадков, мм
	- порывы ветра, м/с
	- пожарно-спасательные формирования
	- социально-значимый объект
	- больница
	- линии электропередач 110 кВТ
	- протяженность ЛЭП/ТП (шт.)
	- кол-во домов /населения
	- износ электроэнергетических систем
	- муниципальное образование

13:00 17.12.2020  
исп. ЦУКС ГУ МЧС по  
Ленинградской области  
АРМ № 9 Михеева Н.А.  
тел. 3930-1251  
использовались: АИУС РСЧС

Трехмерная модель участка



Луга

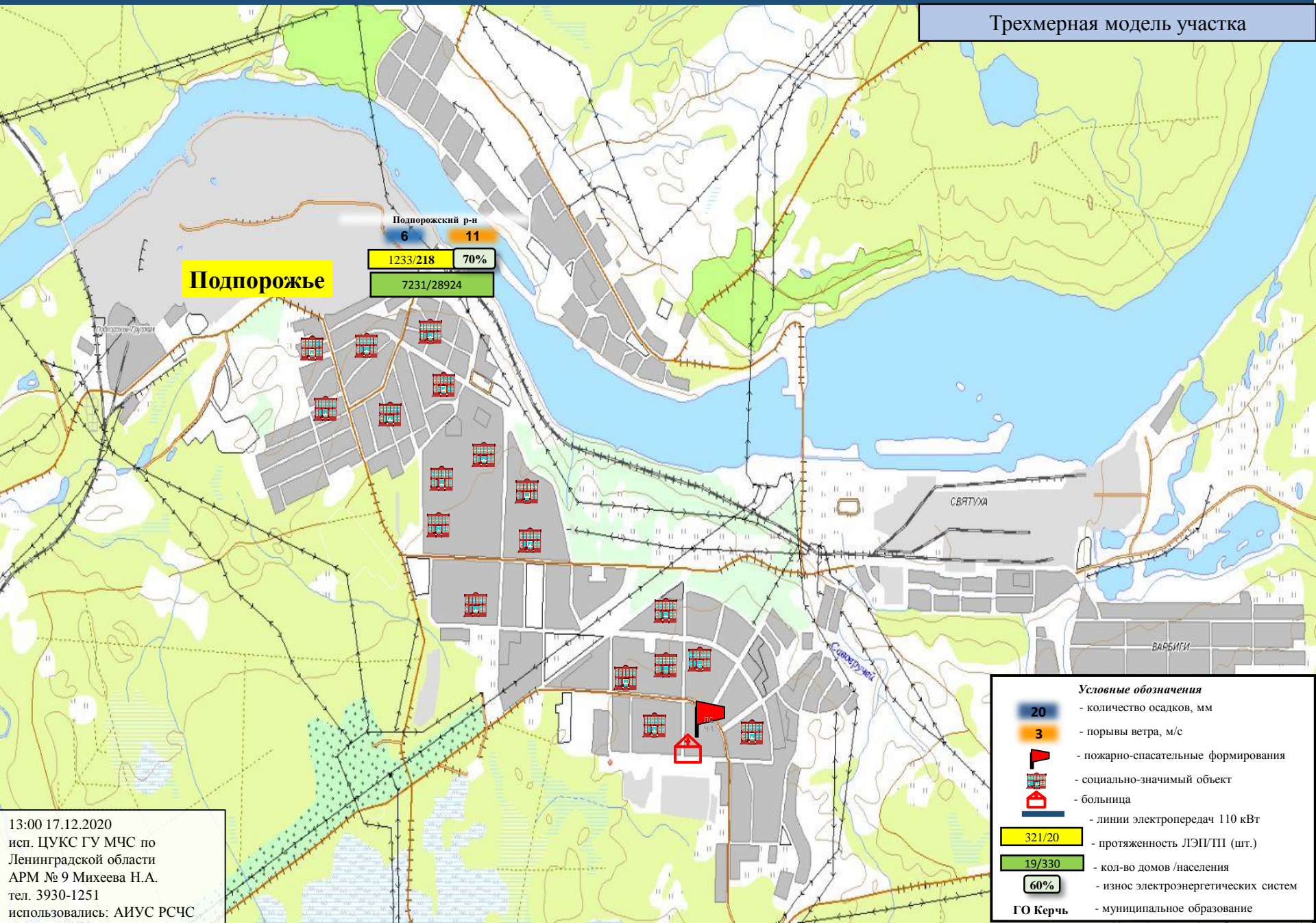
Лужский р-н  
6 11  
1260/240 70%  
18219/72879

**Условные обозначения**

- 20 - количество осадков, мм
- 3 - порывы ветра, м/с
- пожарно-спасательные формирования
- социально-значимый объект
- больница
- линии электропередач 110 кВТ
- 321/20 - протяженность ЛЭП/ТП (шт.)
- 19/330 - кол-во домов /населения
- 60% - износ электроэнергетических систем
- ГО Керчь** - муниципальное образование

13:00 17.12.2020  
исп. ЦУКС ГУ МЧС по  
Ленинградской области  
АРМ № 9 Михеева Н.А.  
тел. 3930-1251  
использовались: АИУС РСЧС

Трехмерная модель участка



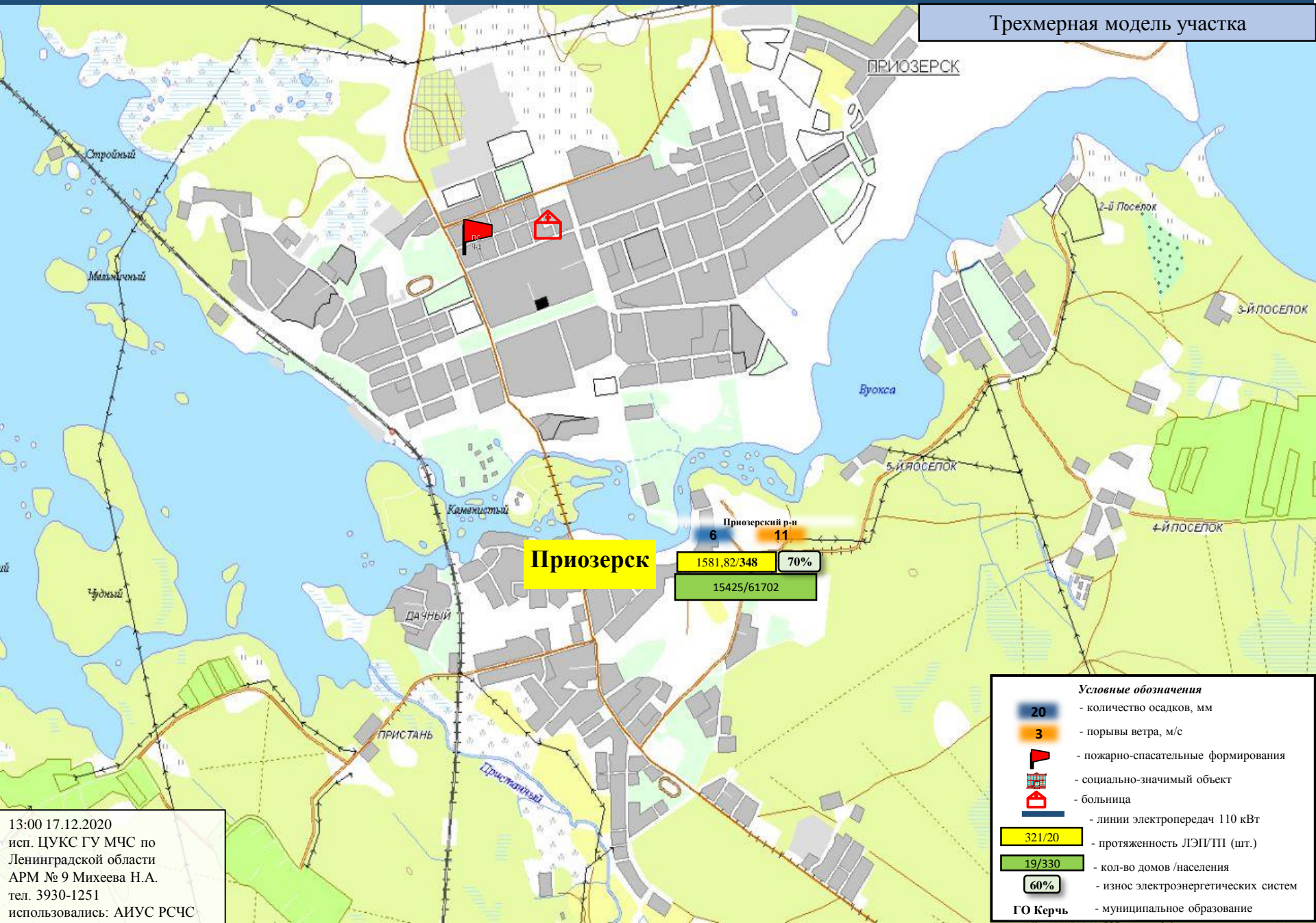
**Подпорожье**

Подпорожский р-н  
6 11  
1233/218 70%  
7231/28924

- Условные обозначения**
- 20 - количество осадков, мм
  - 3 - порывы ветра, м/с
  - пожарно-спасательные формирования
  - социально-значимый объект
  - больница
  - линии электропередач 110 кВТ
  - 321/20 - протяженность ЛЭП/ТП (шт.)
  - 19/330 - кол-во домов /населения
  - 60% - износ электроэнергетических систем
  - ГО Керчь** - муниципальное образование

13:00 17.12.2020  
исп. ЦУКС ГУ МЧС по  
Ленинградской области  
АРМ № 9 Михеева Н.А.  
тел. 3930-1251  
использовались: АИУС РСЧС

Трехмерная модель участка



Приозерск

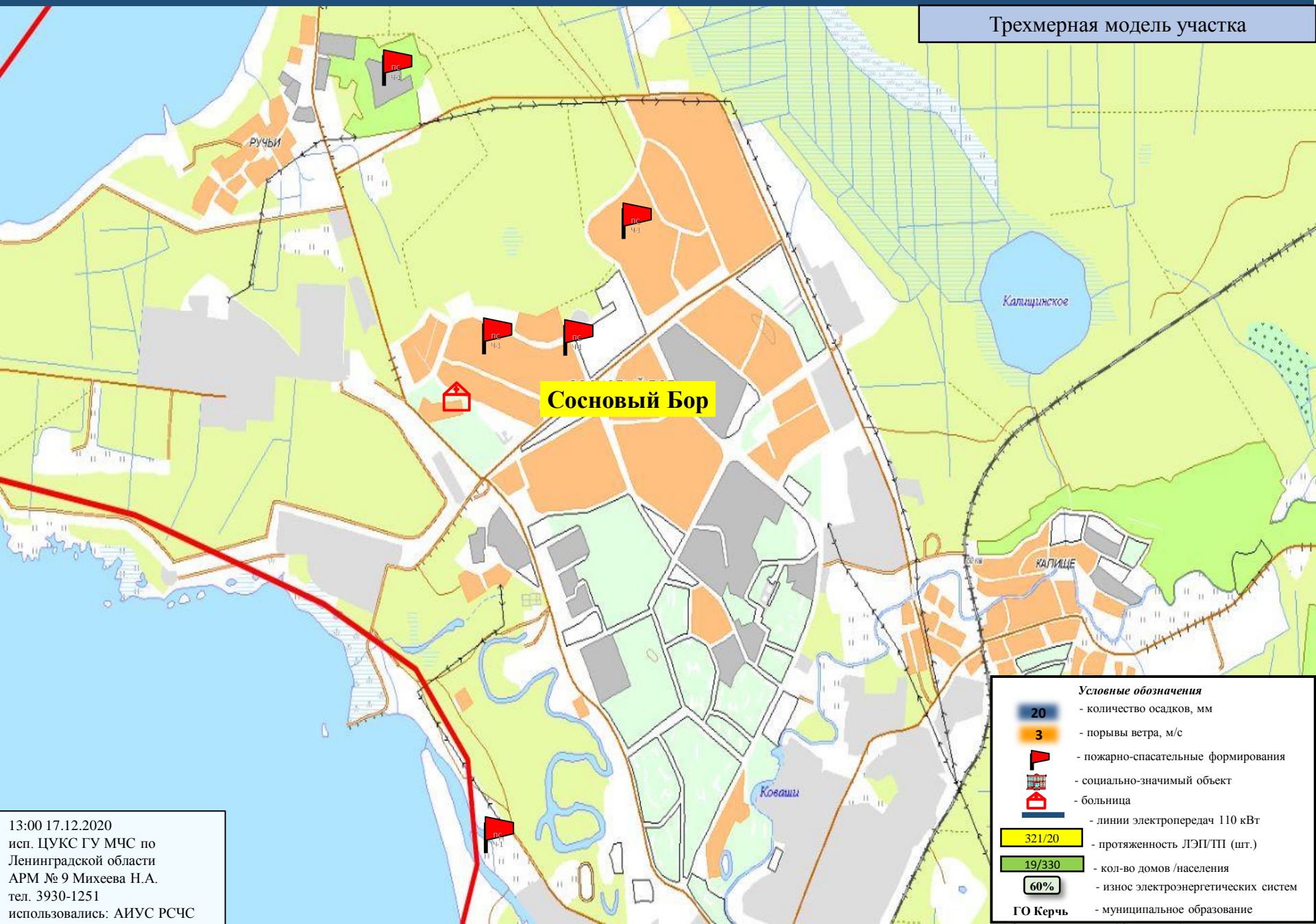
Приозерский р-н  
1581,82/348 70%  
15425/61702

**Условные обозначения**

- 20 - количество осадков, мм
- 3 - порывы ветра, м/с
- пожарно-спасательные формирования
- социально-значимый объект
- больница
- линии электропередач 110 кВт
- 321/20 - протяженность ЛЭП/ТП (шт.)
- 19/330 - кол-во домов /населения
- 60% - износ электроэнергетических систем
- ГО Керчь** - муниципальное образование

13:00 17.12.2020  
исп. ЦУКС ГУ МЧС по  
Ленинградской области  
АРМ № 9 Михеева Н.А.  
тел. 3930-1251  
использовались: АИУС РСЧС

Трехмерная модель участка



**Сосновый Бор**

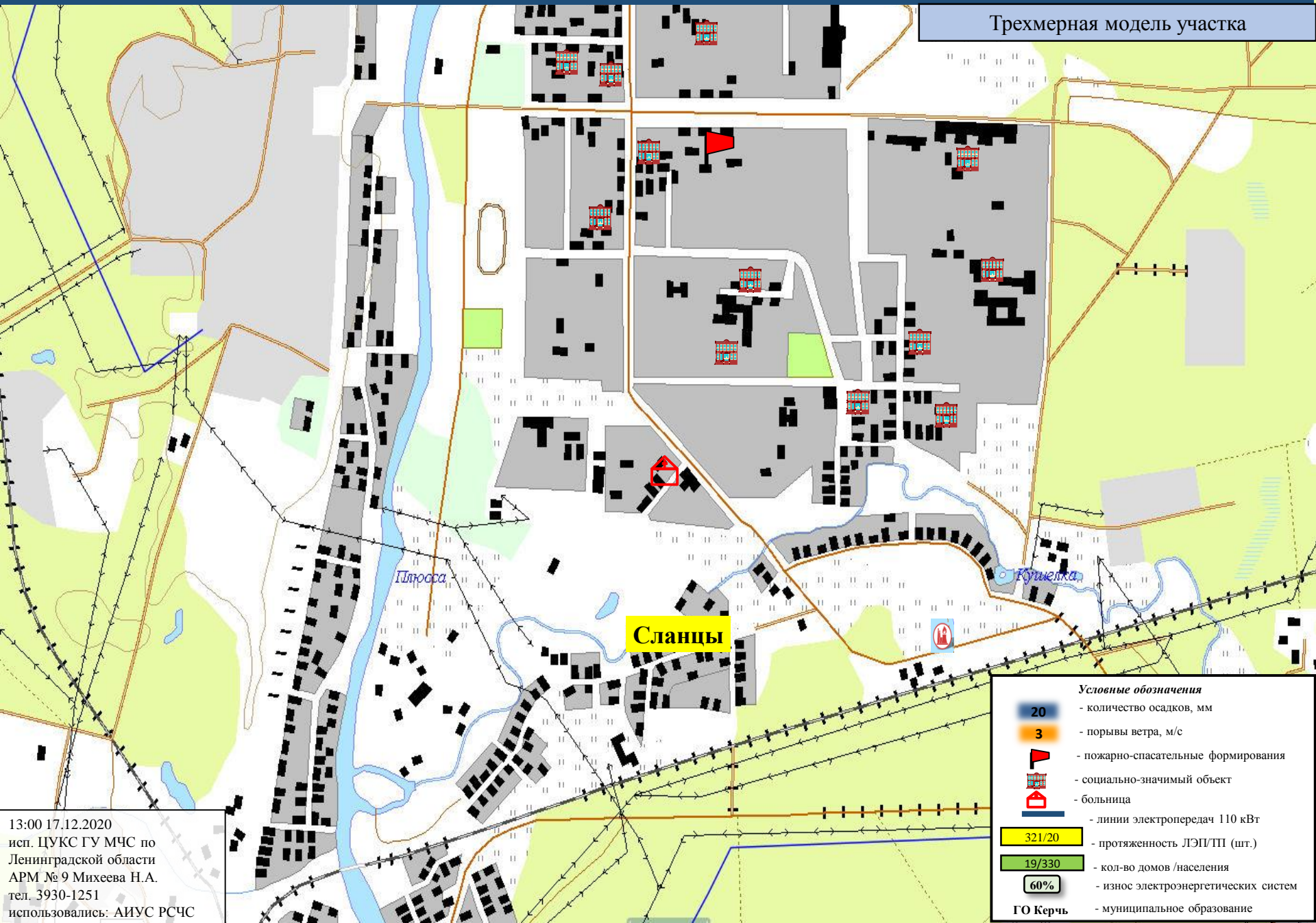
**Условные обозначения**

	- количество осадков, мм
	- порывы ветра, м/с
	- пожарно-спасательные формирования
	- социально-значимый объект
	- больница
	- линии электропередач 110 кВТ
	- протяженность ЛЭП/ТП (шт.)
	- кол-во домов /населения
	- износ электроэнергетических систем
	- муниципальное образование

13:00 17.12.2020  
исп. ЦУКС ГУ МЧС по  
Ленинградской области  
АРМ № 9 Михеева Н.А.  
тел. 3930-1251  
использовались: АИУС РСЧС



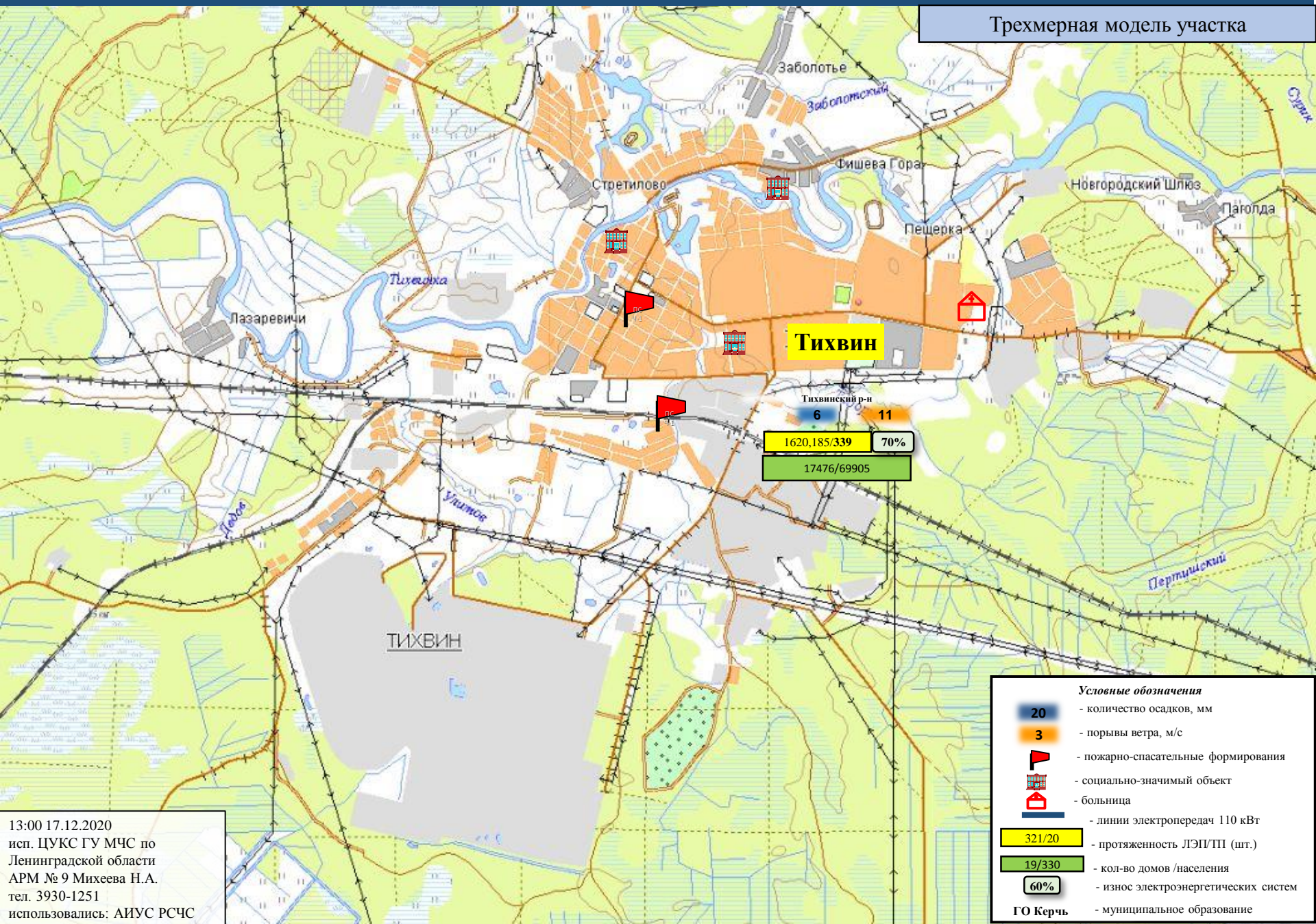
Трехмерная модель участка



13:00 17.12.2020  
исп. ЦУКС ГУ МЧС по  
Ленинградской области  
АРМ № 9 Михеева Н.А.  
тел. 3930-1251  
использовались: АИУС РСЧС

Условные обозначения	
	- количество осадков, мм
	- порывы ветра, м/с
	- пожарно-спасательные формирования
	- социально-значимый объект
	- больница
	- линии электропередач 110 кВт
	- протяженность ЛЭП/ТП (шт.)
	- кол-во домов /населения
	- износ электроэнергетических систем
	ГО Керчь - муниципальное образование

Трехмерная модель участка

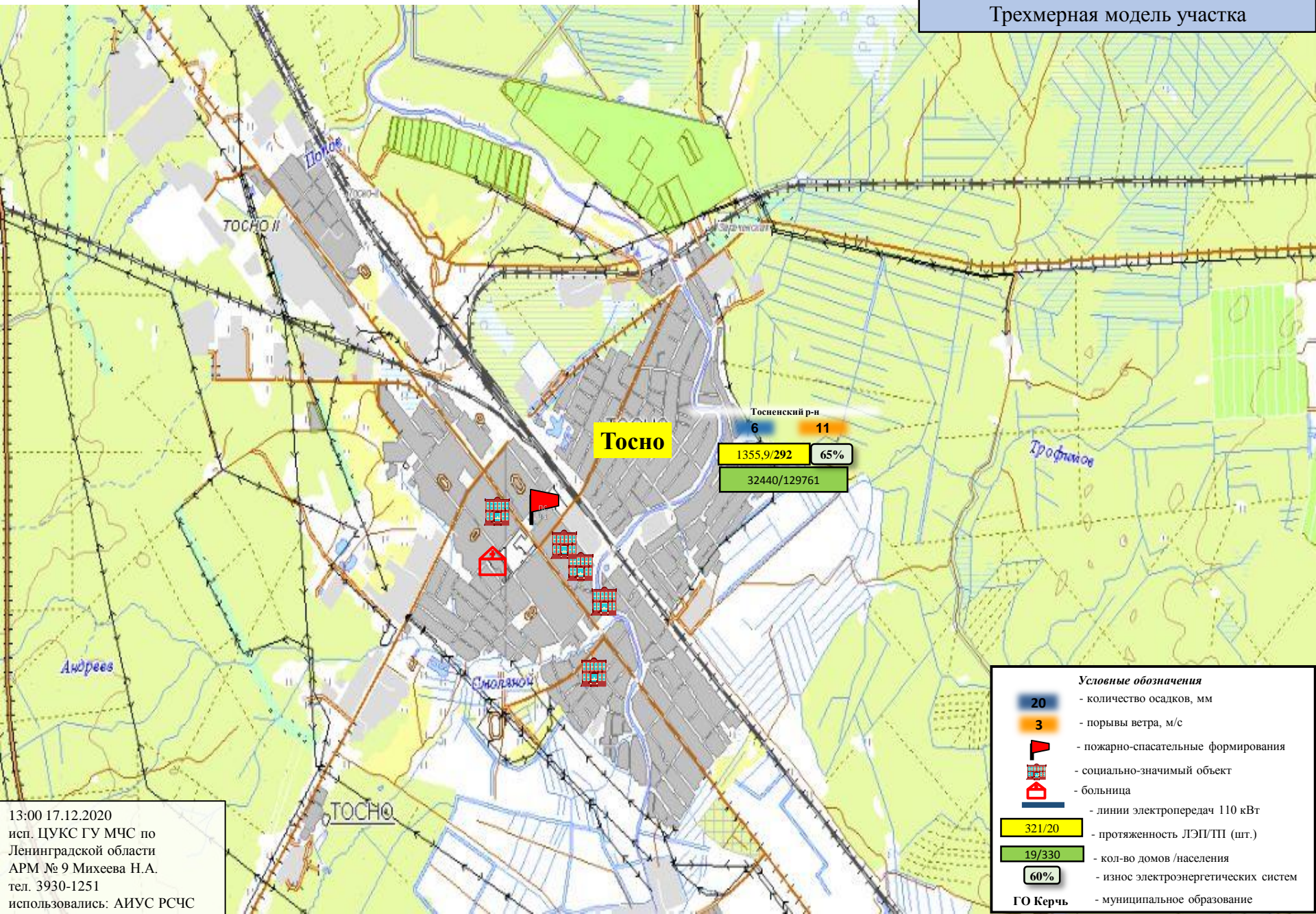


Тихвинский р-н  
6 11  
1620,185/339 70%  
17476/69905

- Условные обозначения**
- 20 - количество осадков, мм
  - 3 - порывы ветра, м/с
  - пожарно-спасательные формирования
  - социально-значимый объект
  - больница
  - линии электропередач 110 кВт
  - 321/20 - протяженность ЛЭП/ТП (шт.)
  - 19/330 - кол-во домов /населения
  - 60% - износ электроэнергетических систем
  - ГО Керчь - муниципальное образование

13:00 17.12.2020  
исп. ЦУКС ГУ МЧС по  
Ленинградской области  
АРМ № 9 Михеева Н.А.  
тел. 3930-1251  
использовались: АИУС РСЧС

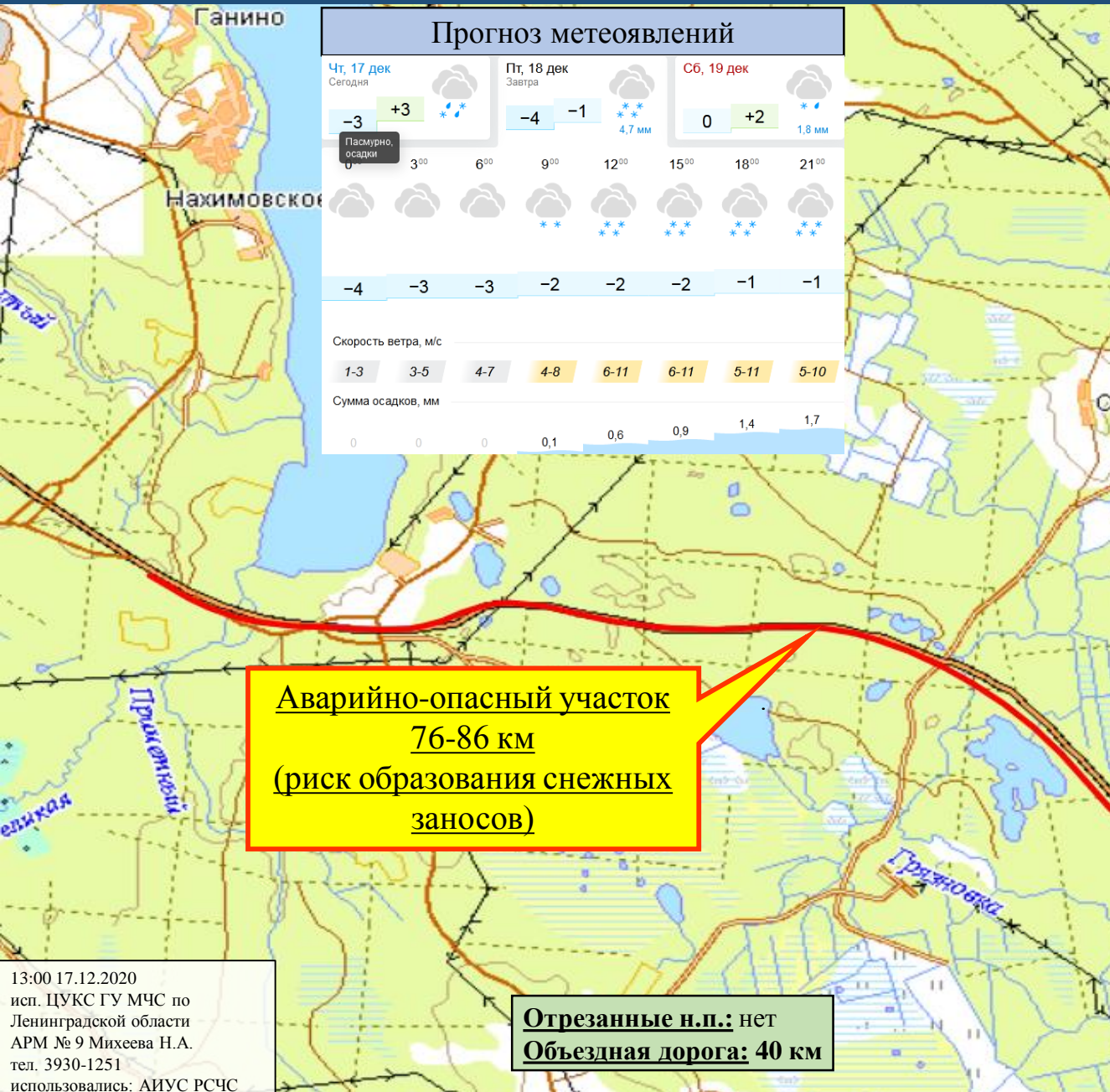
Трехмерная модель участка



Тосненский р-н  
6 11  
1355.9/292 65%  
32440/129761

- Условные обозначения**
- 20 - количество осадков, мм
  - 3 - порывы ветра, м/с
  - пожарно-спасательные формирования
  - социально-значимый объект
  - больница
  - линии электропередач 110 кВТ
  - 321/20 - протяженность ЛЭП/ТП (шт.)
  - 19/330 - кол-во домов /населения
  - 60% - износ электроэнергетических систем
  - ГО Керчь - муниципальное образование

13:00 17.12.2020  
исп. ЦУКС ГУ МЧС по  
Ленинградской области  
АРМ № 9 Михеева Н.А.  
тел. 3930-1251  
использовались: АИУС РСЧС



**Трехмерная модель участка**

КМ 65+000 А/Д А-181 "СКАНДИНАВИЯ"

**Состояние погоды на**  
 Температура воздуха: нет данных °С  
 Влажность воздуха: нет данных %  
 Ветер: нет данных, нет данных м/с  
 Осадки: без осадков

**Данные ВК на 2020-12-17 13:10:01**

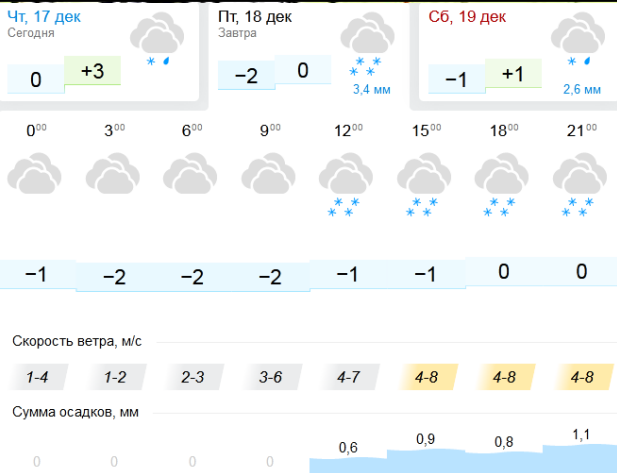


**Условные обозначения**

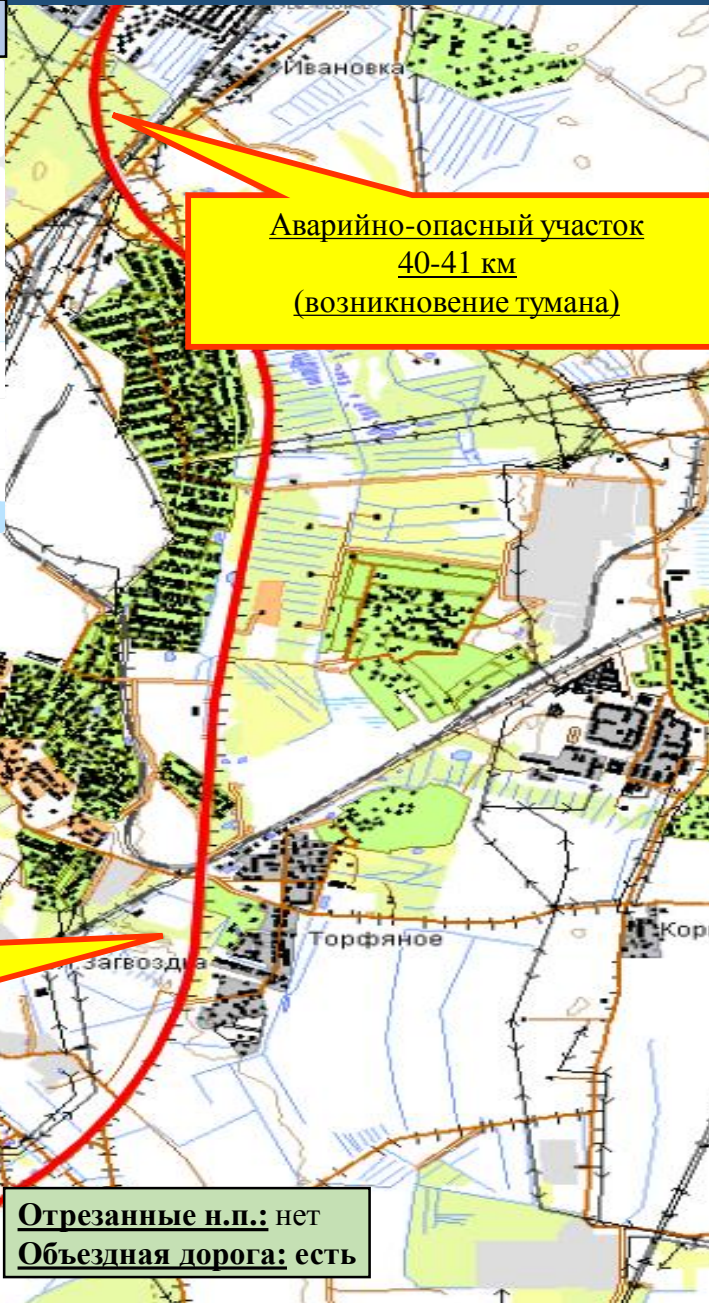
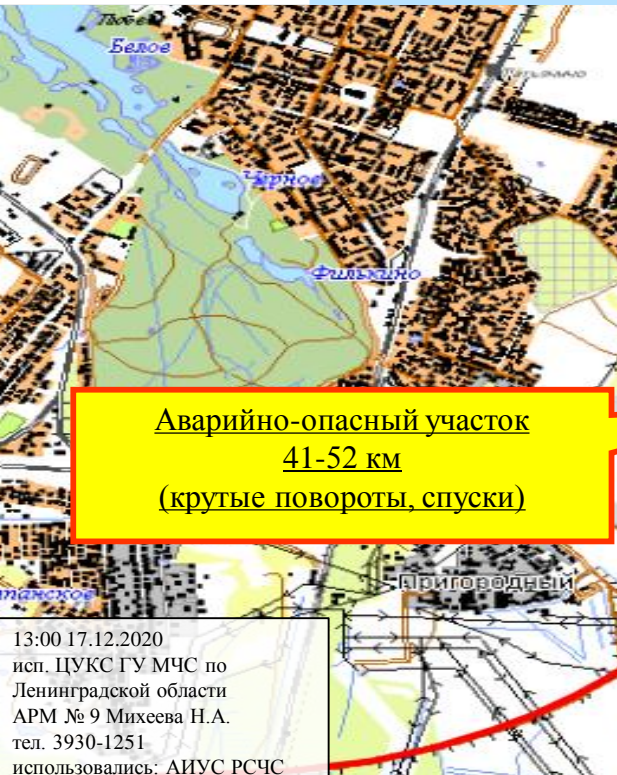
- больница
- социально-значимый объект
- пожарно-спасательные формирования
- аварийно – опасный участок дороги
- объездная дорога

13:00 17.12.2020  
 исп. ЦУКС ГУ МЧС по  
 Ленинградской области  
 АРМ № 9 Михеева Н.А.  
 тел. 3930-1251  
 использовали: АИУС РСЧС

### Прогноз метеоявлений



### Трехмерная модель участка



**Аварийно-опасный участок  
40-41 км  
(возникновение тумана)**

**Аварийно-опасный участок  
41-52 км  
(крутые повороты, спуски)**

**Отрезанные н.п.:** нет  
**Объездная дорога:** есть

КМ 42+118 А/Д Р-23 (М-20) САНКТ-ПЕТЕРБУРГ-НЕВЕЛЬ

Состояние погоды на 2020-12-17 13:10:39  
Температура воздуха: 0.6 °С  
Влажность воздуха: 91 %  
Ветер: нет данных, 2 м/с  
Осадки: без осадков

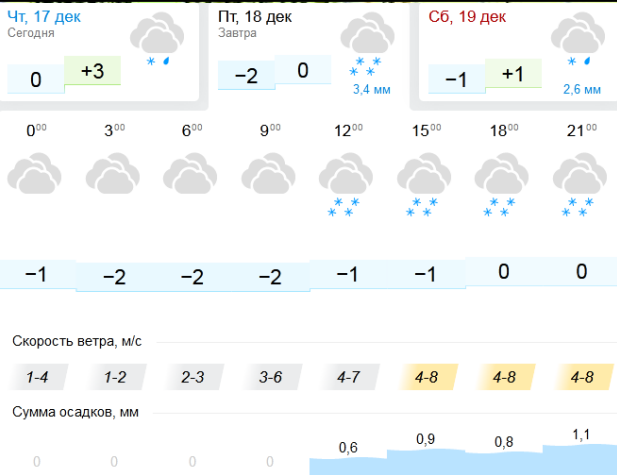
Данные ВК на 2020-12-17 13:09:59



- Условные обозначения**
- больница
  - социально-значимый объект
  - пожарно-спасательные формирования
  - аварийно – опасный участок дороги
  - объездная дорога

13:00 17.12.2020  
исп. ЦУКС ГУ МЧС по  
Ленинградской области  
АРМ № 9 Михеева Н.А.  
тел. 3930-1251  
использовались: АИУС РСЧС

### Прогноз метеоявлений



### Трехмерная модель участка



КМ 70+690 А/Д А-120 " САНКТ-ПЕТЕРБУРГСКОЕ ЮЖНОЕ ПОЛУКОЛЬЦО"

Состояние погоды на 2020-12-17 13:10:39

Температура воздуха: 1 °С  
Влажность воздуха: 87 %  
Ветер: нет данных, 3.6 м/с  
Осадки: без осадков






Данные ВК на 2020-12-17 13:10:04



**Аварийно-опасный участок**  
**71-79 км**  
**(возникновение тумана)**

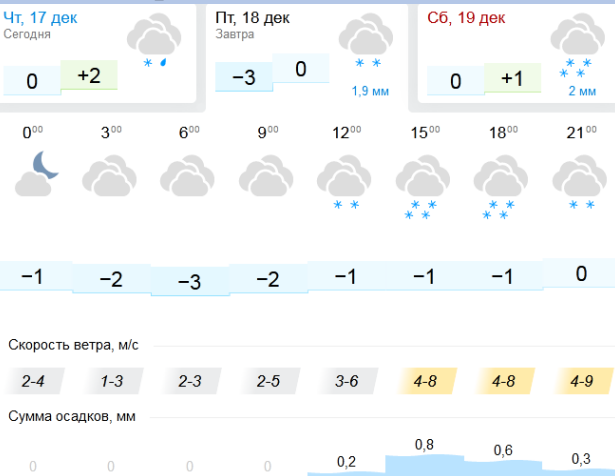
**Отрезанные н.п.:** нет  
**Объездная дорога:** есть

#### Условные обозначения

-  - больница
-  - социально-значимый объект
-  - пожарно-спасательные формирования
-  - аварийно – опасный участок дороги
-  - объездная дорога

13:00 17.12.2020  
исп. ЦУКС ГУ МЧС по  
Ленинградской области  
АРМ № 9 Михеева Н.А.  
тел. 3930-1251  
использовались: АИУС РСЧС

### Прогноз метеоявлений



### Трехмерная модель участка






КМ 632+886 А/Д М-10 "РОССИЯ"

**Состояние погоды на 2020-12-17 13:10:39**  
 Температура воздуха: 1.1 °С  
 Влажность воздуха: 83 %  
 Ветер: нет данных, 2.2 м/с  
 Осадки: без осадков

Данные ВК на 2020-12-17 13:09:45



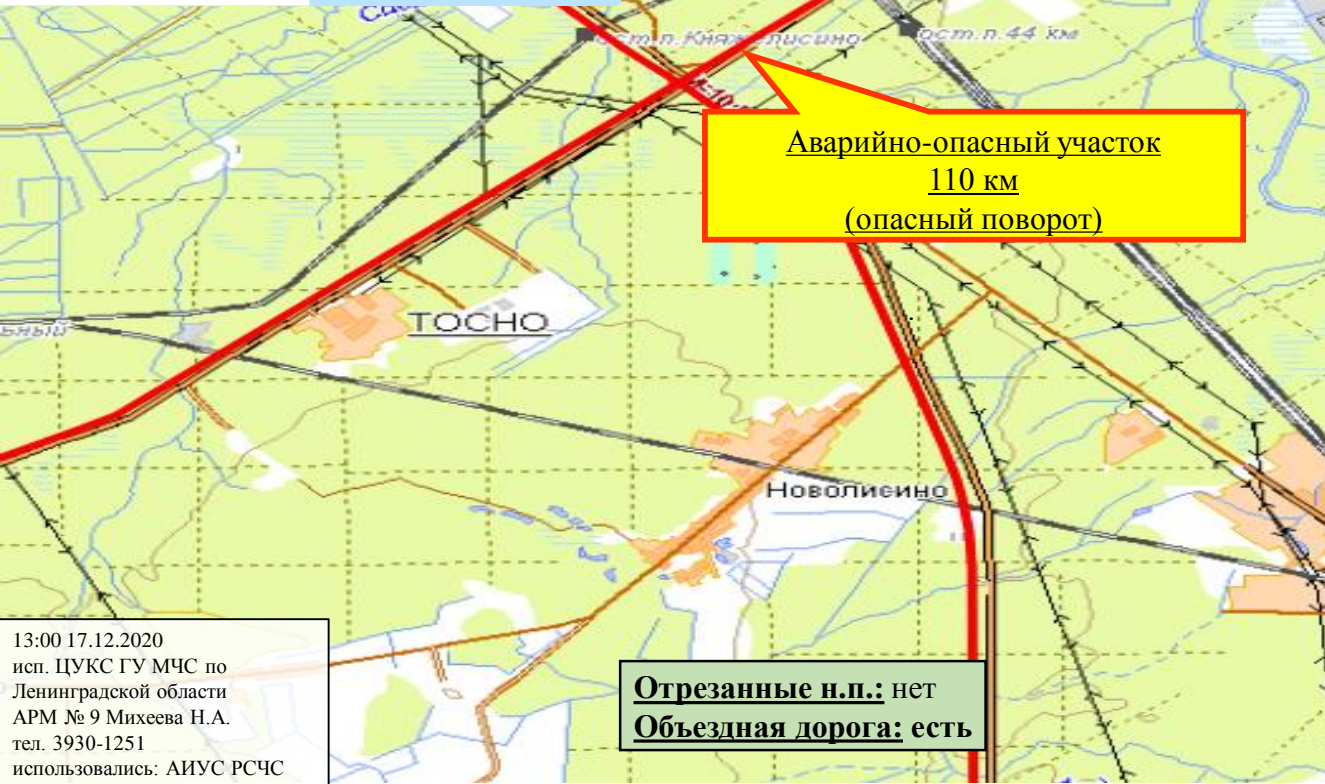
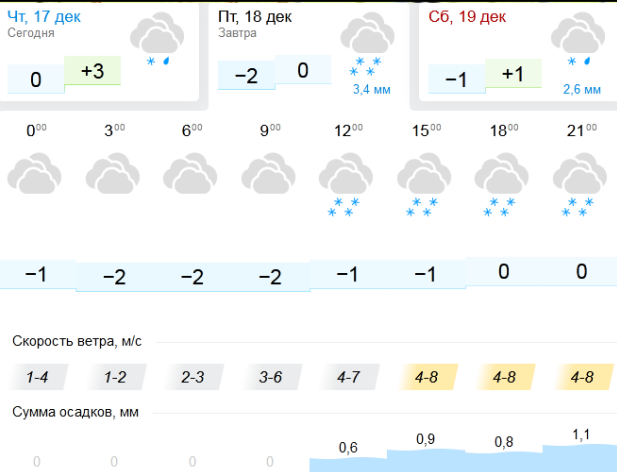
#### Условные обозначения

-  - больница
-  - социально-значимый объект
-  - пожарно-спасательные формирования
-  - аварийно – опасный участок дороги
-  - объездная дорога

13:00 17.12.2020  
 исп. ЦУКС ГУ МЧС по  
 Ленинградской области  
 АРМ № 9 Михеева Н.А.  
 тел. 3930-1251  
 использовали: АИУС РСЧС

**Отрезанные н.п.:** нет  
**Объездная дорога:** есть

### Прогноз метеоявлений



**Аварийно-опасный участок  
116-117 км  
(опасный поворот)**

**Аварийно-опасный участок  
110 км  
(опасный поворот)**

**Отрезанные н.п.:** нет  
**Объездная дорога:** есть

### Трехмерная модель участка






КМ 108+430 А/Д А-120 " САНКТ-ПЕТЕРБУРГСКОЕ ЮЖНОЕ ПОЛУКОЛЬЦО"

**Состояние погоды на 2020-12-17 13:10:39**  
Температура воздуха: 1.5 °С  
Влажность воздуха: 100 %  
Ветер: нет данных, 0.5 м/с  
Осадки: без осадков

Данные ВК на 2020-12-17 13:10:03



#### Условные обозначения

-  - больница
-  - социально-значимый объект
-  - пожарно-спасательные формирования
-  - аварийно – опасный участок дороги
-  - объездная дорога

13:00 17.12.2020  
исп. ЦУКС ГУ МЧС по  
Ленинградской области  
АРМ № 9 Михеева Н.А.  
тел. 3930-1251  
использовались: АИУС РСЧС