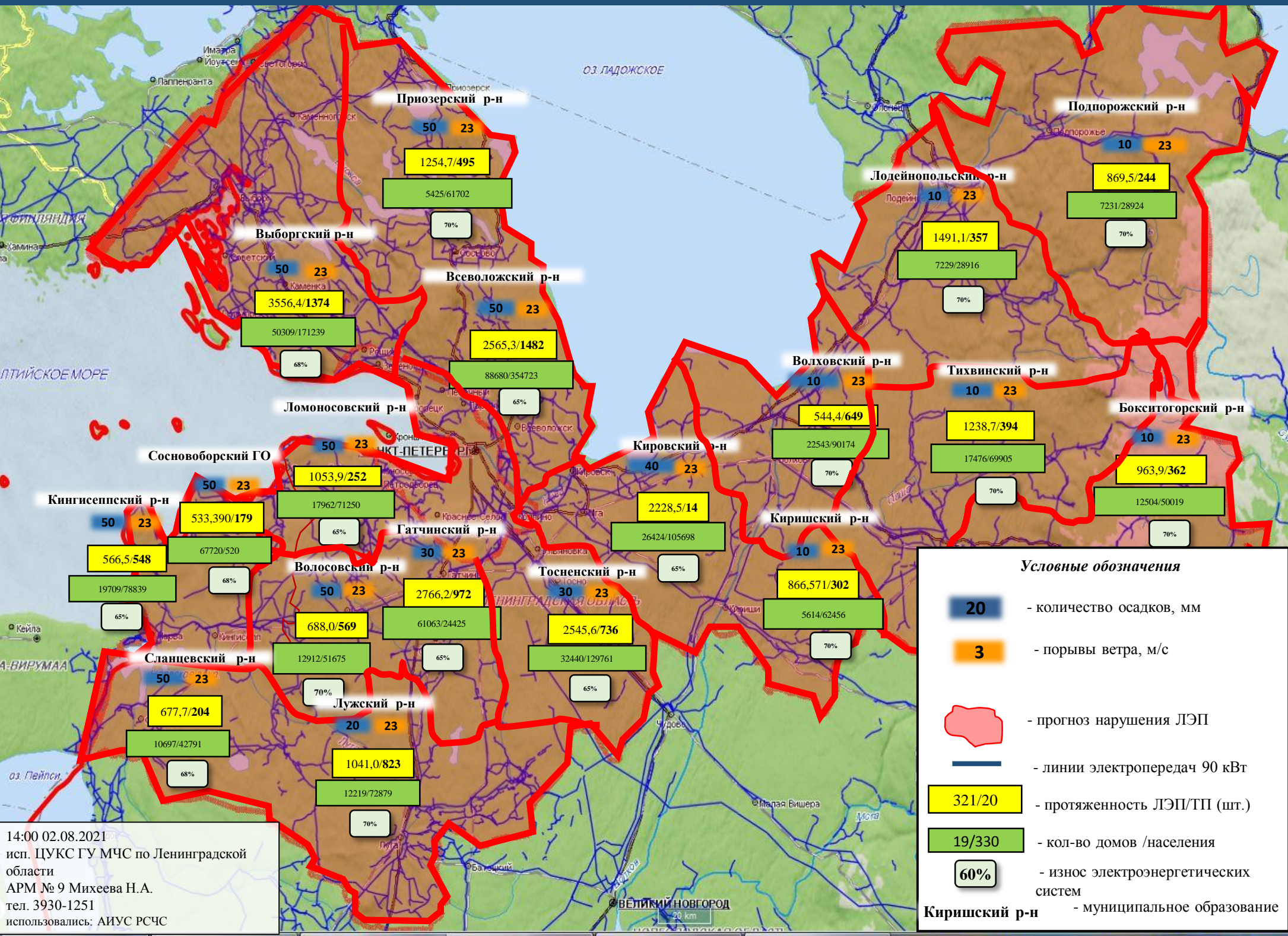
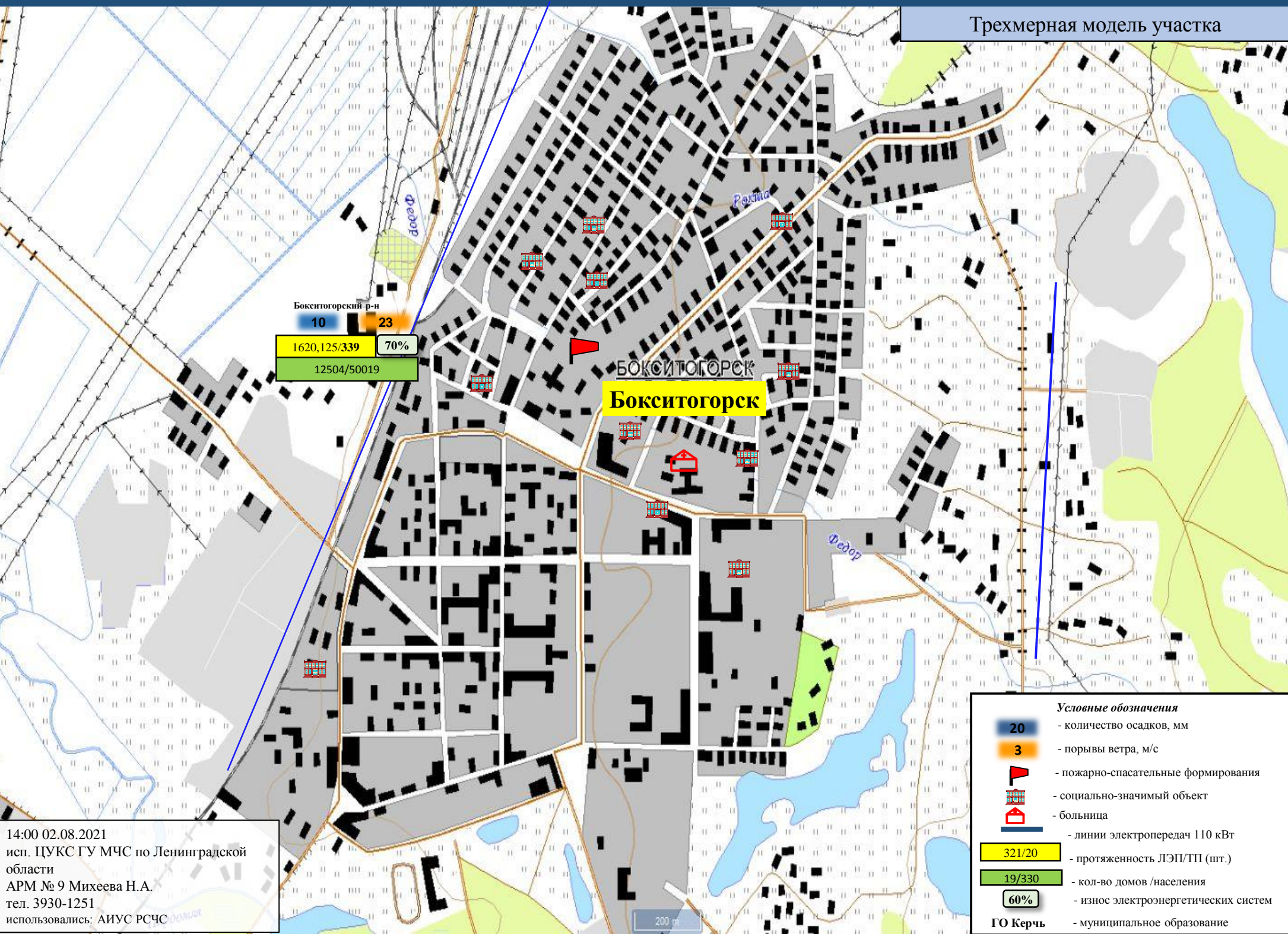


ИНФОРМАЦИОННЫЕ МАТЕРИАЛЫ ПО ОСАДКАМ, ГРОЗАМ, ПОРЫВАМ ВЕТРА НА ТЕРРИТОРИИ ЛЕНИНГРАДСКОЙ ОБЛАСТИ (РИСК НАРУШЕНИЯ ЭЛЕКТРОСНАБЖЕНИЯ НА 03.08.2021)



ИНФОРМАЦИОННЫЕ МАТЕРИАЛЫ ПО ОСАДКАМ, ГРОЗАМ, ПОРЫВАМ ВЕТРА НА ТЕРРИТОРИИ ЛЕНИНГРАДСКОЙ ОБЛАСТИ (РИСК НАРУШЕНИЯ ЭЛЕКТРОСНАБЖЕНИЯ НА 03.08.2021)

Трёхмерная модель участка



Бокситогорский р-н
 10 23
 1620,125/339 70%
 12504/50019

БОКСИТОГОРСК
Бокситогорск

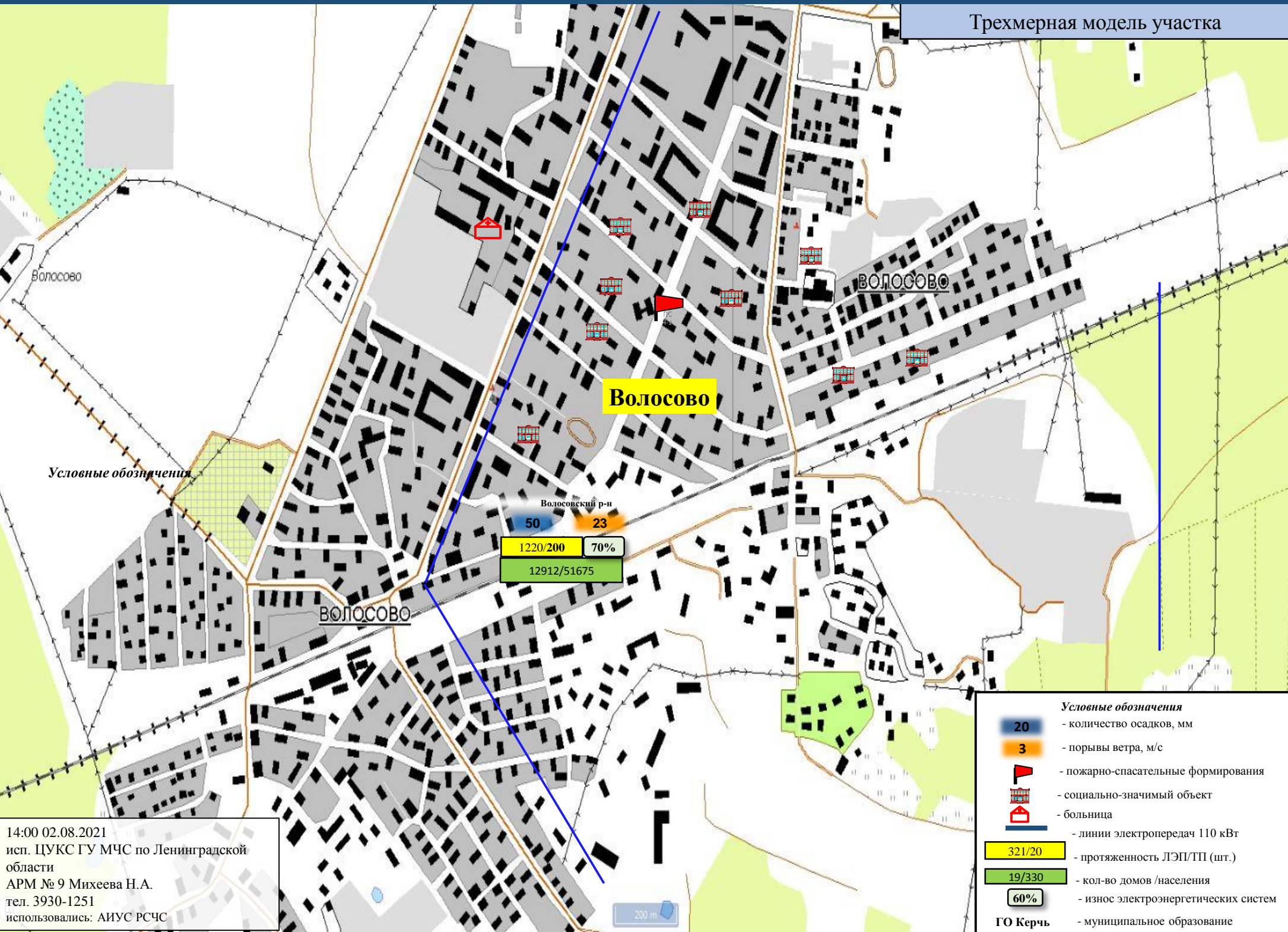
- Условные обозначения**
- 20 - количество осадков, мм
 - 3 - порывы ветра, м/с
 - ▲ - пожарно-спасательные формирования
 - - социально-значимый объект
 - - больница
 - - линии электропередач 110 кВт
 - 321/20 - протяженность ЛЭП/ТП (шт.)
 - 19/330 - кол-во домов /населения
 - 60% - износ электроэнергетических систем
 - ГО Керчь - муниципальное образование

14:00 02.08.2021
 исп. ЦУКС ГУ МЧС по Ленинградской области
 АРМ № 9 Михеева Н.А.
 тел. 3930-1251
 использовались: АИУС РСЧС

200 м

ИНФОРМАЦИОННЫЕ МАТЕРИАЛЫ ПО ОСАДКАМ, ГРОЗАМ, ПОРЫВАМ ВЕТРА НА ТЕРРИТОРИИ ЛЕНИНГРАДСКОЙ ОБЛАСТИ (РИСК НАРУШЕНИЯ ЭЛЕКТРОСНАБЖЕНИЯ НА 03.08.2021)

Трехмерная модель участка



Условные обозначения

Волосово

ВОЛОСОВО

ВОЛОСОВО

Волосовский р-н

50

23

1220/200 70%

12912/51675

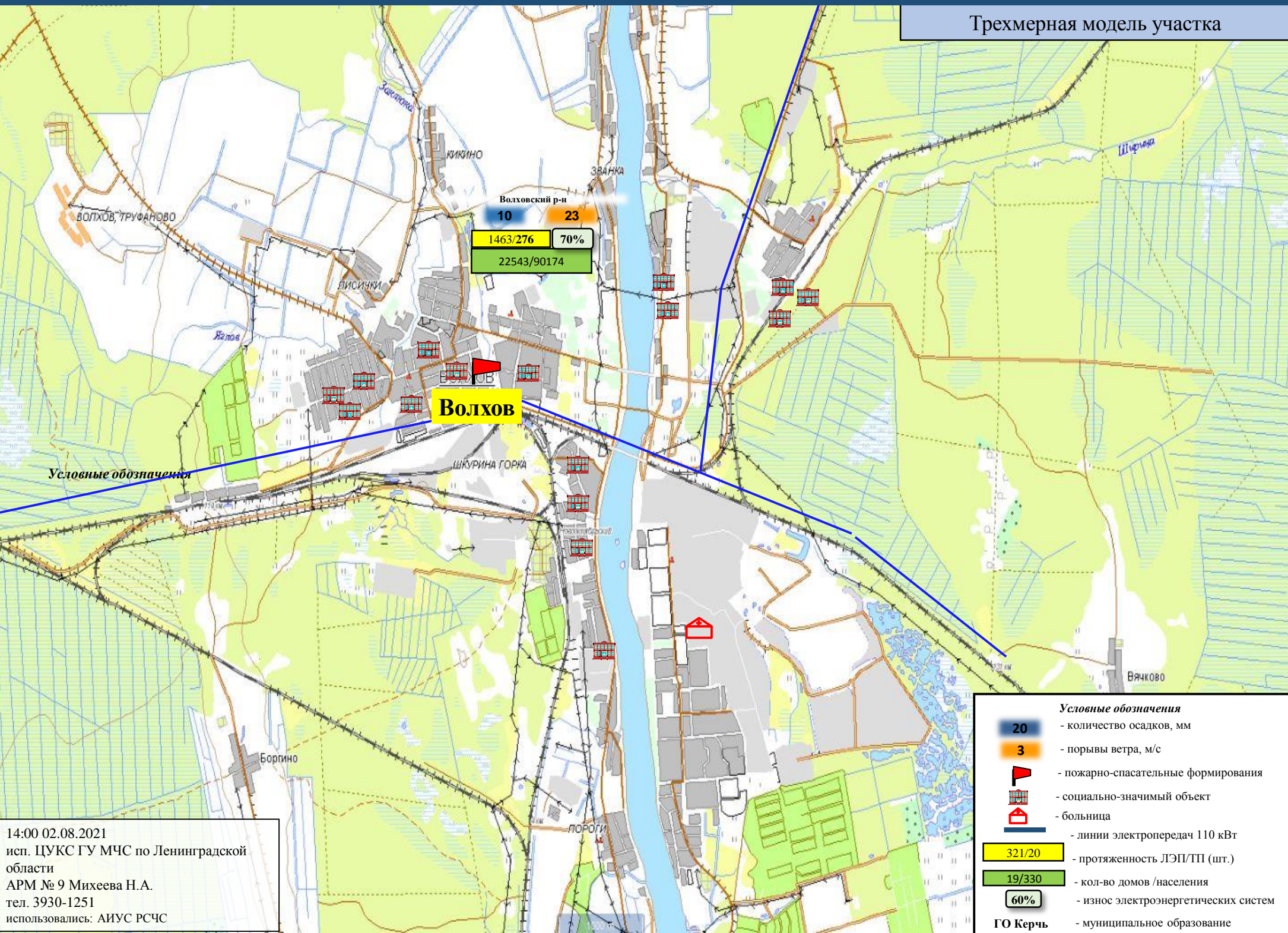
- Условные обозначения**
- 20 - количество осадков, мм
 - 3 - порывы ветра, м/с
 - пожарно-спасательные формирования
 - социально-значимый объект
 - больница
 - линии электропередач 110 кВт
 - 321/20 - протяженность ЛЭП/ТП (шт.)
 - 19/330 - кол-во домов /населения
 - 60% - износ электроэнергетических систем
 - ГО Керчь - муниципальное образование

14:00 02.08.2021
 исп. ЦУКС ГУ МЧС по Ленинградской области
 АРМ № 9 Михеева Н.А.
 тел. 3930-1251
 использовались: АИУС РСЧС

200 м

ИНФОРМАЦИОННЫЕ МАТЕРИАЛЫ ПО ОСАДКАМ, ГРОЗАМ, ПОРЫВАМ ВЕТРА НА ТЕРРИТОРИИ ЛЕНИНГРАДСКОЙ ОБЛАСТИ (РИСК НАРУШЕНИЯ ЭЛЕКТРОСНАБЖЕНИЯ НА 03.08.2021)

Трехмерная модель участка



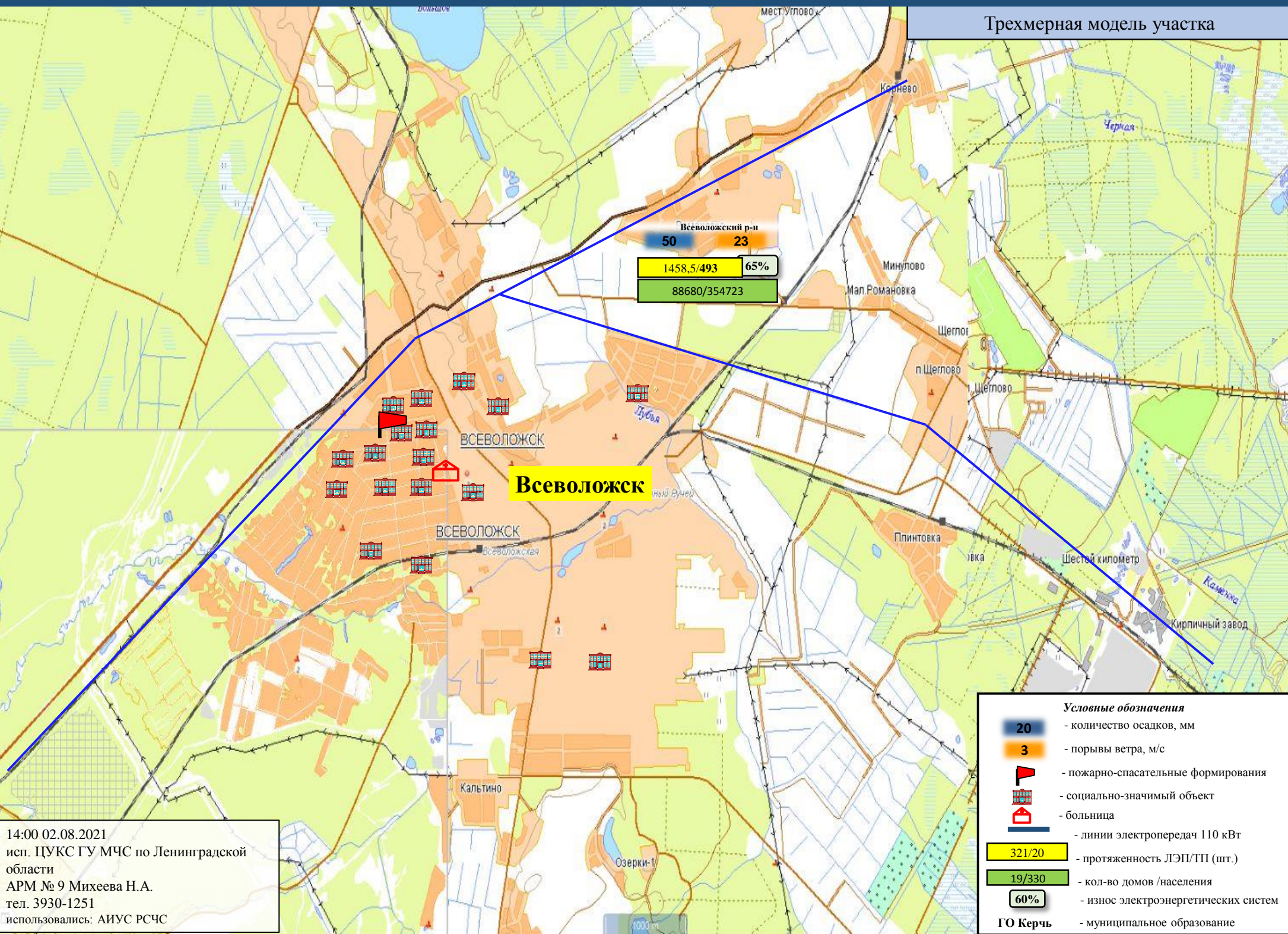
Условные обозначения

- Условные обозначения**
- 20 - количество осадков, мм
 - 3 - порывы ветра, м/с
 - 🚒 - пожарно-спасательные формирования
 - 🏠 - социально-значимый объект
 - 🏥 - больница
 - - линии электропередач 110 кВт
 - 321/20 - протяженность ЛЭП/ТП (шт.)
 - 19/330 - кол-во домов / населения
 - 60% - износ электроэнергетических систем
 - ГО Керчь** - муниципальное образование

14:00 02.08.2021
 исп. ЦУКС ГУ МЧС по Ленинградской области
 АРМ № 9 Михеева Н.А.
 тел. 3930-1251
 использовались: АИУС РСЧС

ИНФОРМАЦИОННЫЕ МАТЕРИАЛЫ ПО ОСАДКАМ, ГРОЗАМ, ПОРЫВАМ ВЕТРА НА ТЕРРИТОРИИ ЛЕНИНГРАДСКОЙ ОБЛАСТИ (РИСК НАРУШЕНИЯ ЭЛЕКТРОСНАБЖЕНИЯ НА 03.08.2021)

Трехмерная модель участка

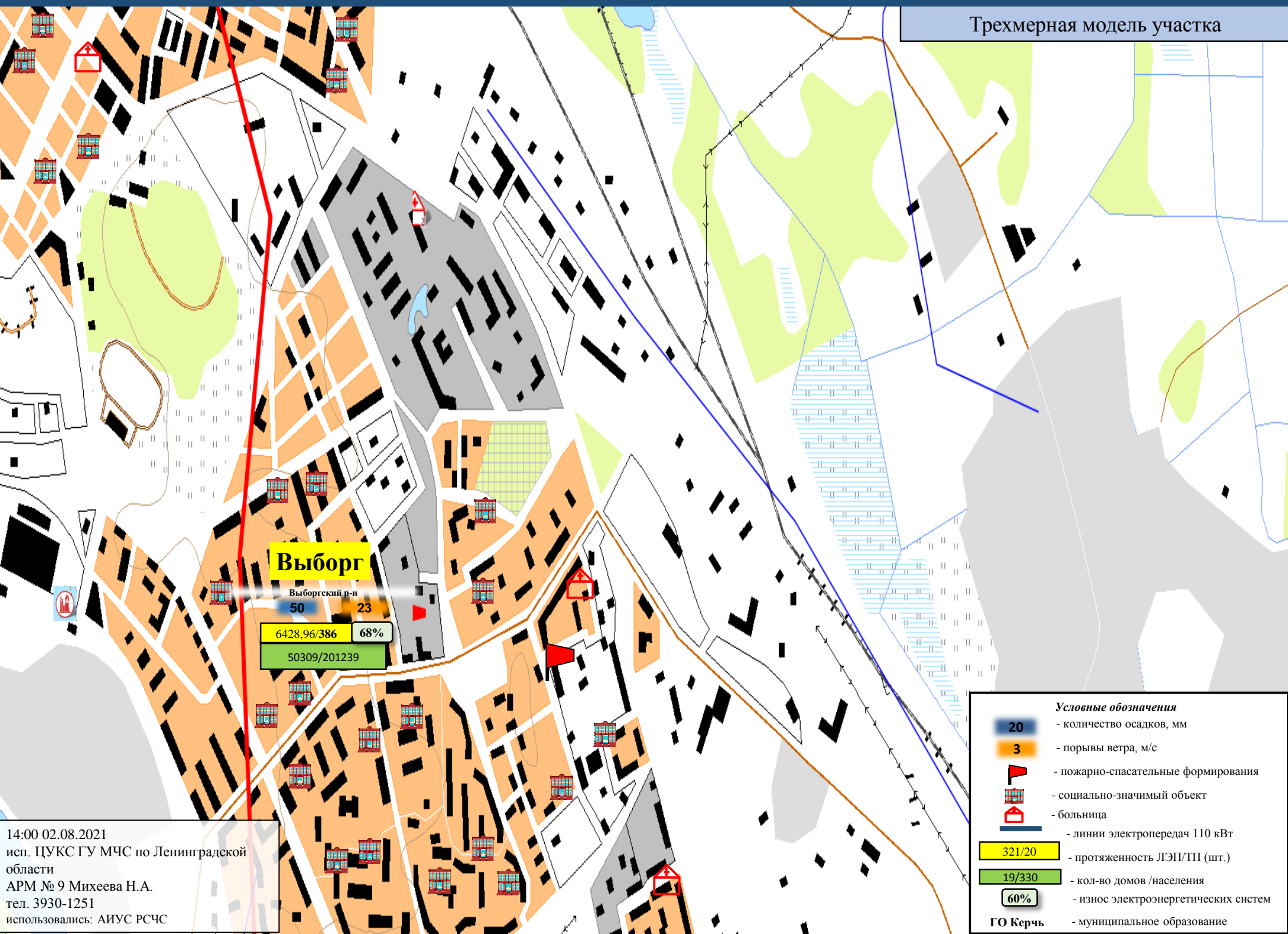


Условные обозначения	
20	- количество осадков, мм
3	- порывы ветра, м/с
	- пожарно-спасательные формирования
	- социально-значимый объект
	- больница
	- линии электропередач 110 кВт
321/20	- протяженность ЛЭП/ТП (шт.)
19/330	- кол-во домов /населения
60%	- износ электроэнергетических систем
ГО Керчь	- муниципальное образование

14:00 02.08.2021
 исп. ЦУКС ГУ МЧС по Ленинградской области
 АРМ № 9 Михеева Н.А.
 тел. 3930-1251
 использовали: АИУС РСЧС

ИНФОРМАЦИОННЫЕ МАТЕРИАЛЫ ПО ОСАДКАМ, ГРОЗАМ, ПОРЫВАМ ВЕТРА НА ТЕРРИТОРИИ ЛЕНИНГРАДСКОЙ ОБЛАСТИ (РИСК НАРУШЕНИЯ ЭЛЕКТРОСНАБЖЕНИЯ НА 03.08.2021)

Трехмерная модель участка



Выборг

Выборгский р-н
50 23

6428,96/386 68%

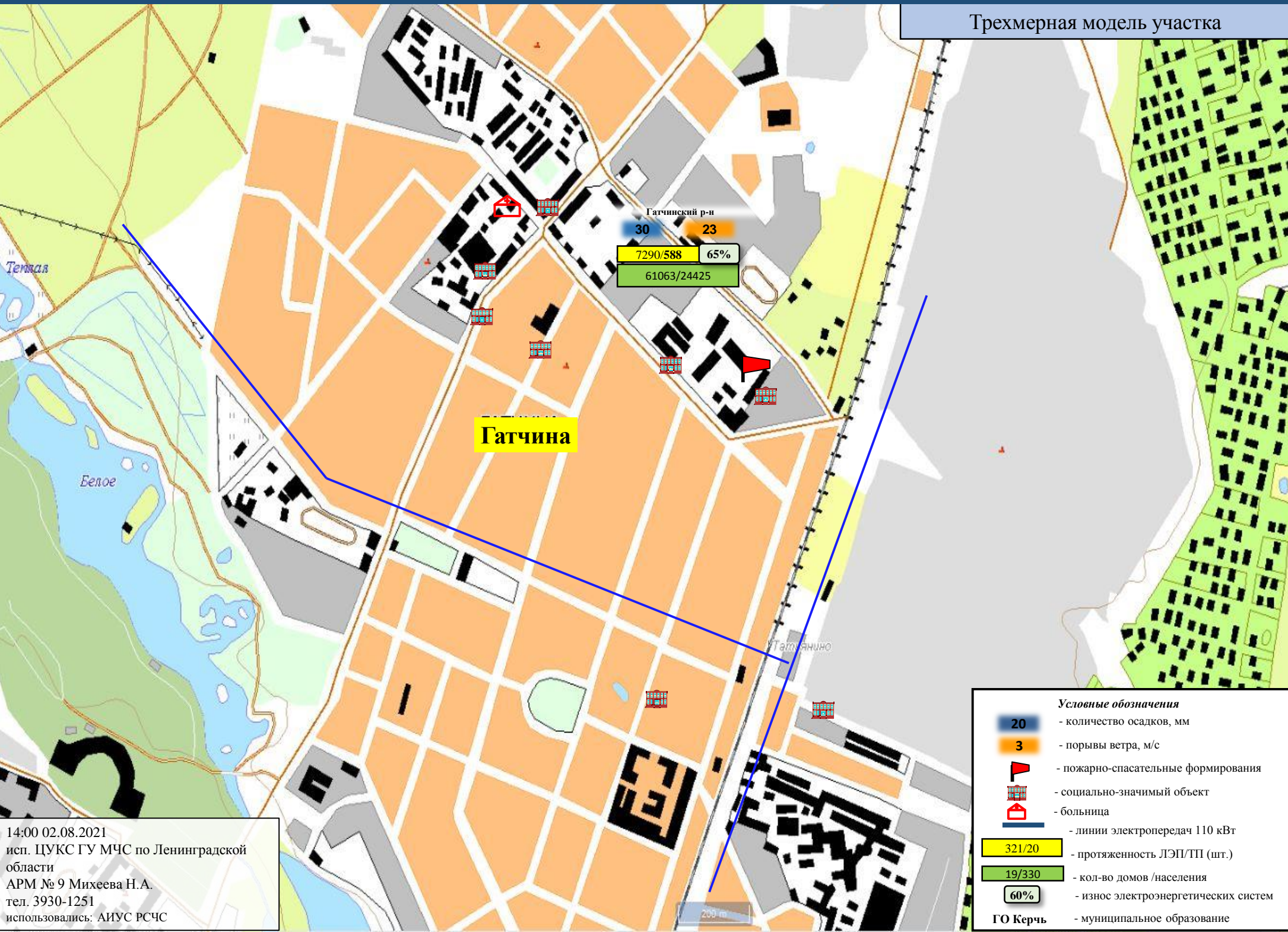
50309/201239

- Условные обозначения**
- 20 - количество осадков, мм
 - 3 - порывы ветра, м/с
 - пожарно-спасательные формирования
 - социально-значимый объект
 - больница
 - линии электропередач 110 кВт
 - 321/20 - протяженность ЛЭП/ТП (шт.)
 - 19/330 - кол-во домов /населения
 - 60% - износ электроэнергетических систем
 - ГО Керчь - муниципальное образование

14:00 02.08.2021
 исп. ЦУКС ГУ МЧС по Ленинградской области
 АРМ № 9 Михеева Н.А.
 тел. 3930-1251
 использовались: АИУС РСЧС

ИНФОРМАЦИОННЫЕ МАТЕРИАЛЫ ПО ОСАДКАМ, ГРОЗАМ, ПОРЫВАМ ВЕТРА НА ТЕРРИТОРИИ ЛЕНИНГРАДСКОЙ ОБЛАСТИ (РИСК НАРУШЕНИЯ ЭЛЕКТРОСНАБЖЕНИЯ НА 03.08.2021)

Трехмерная модель участка



Гатчина

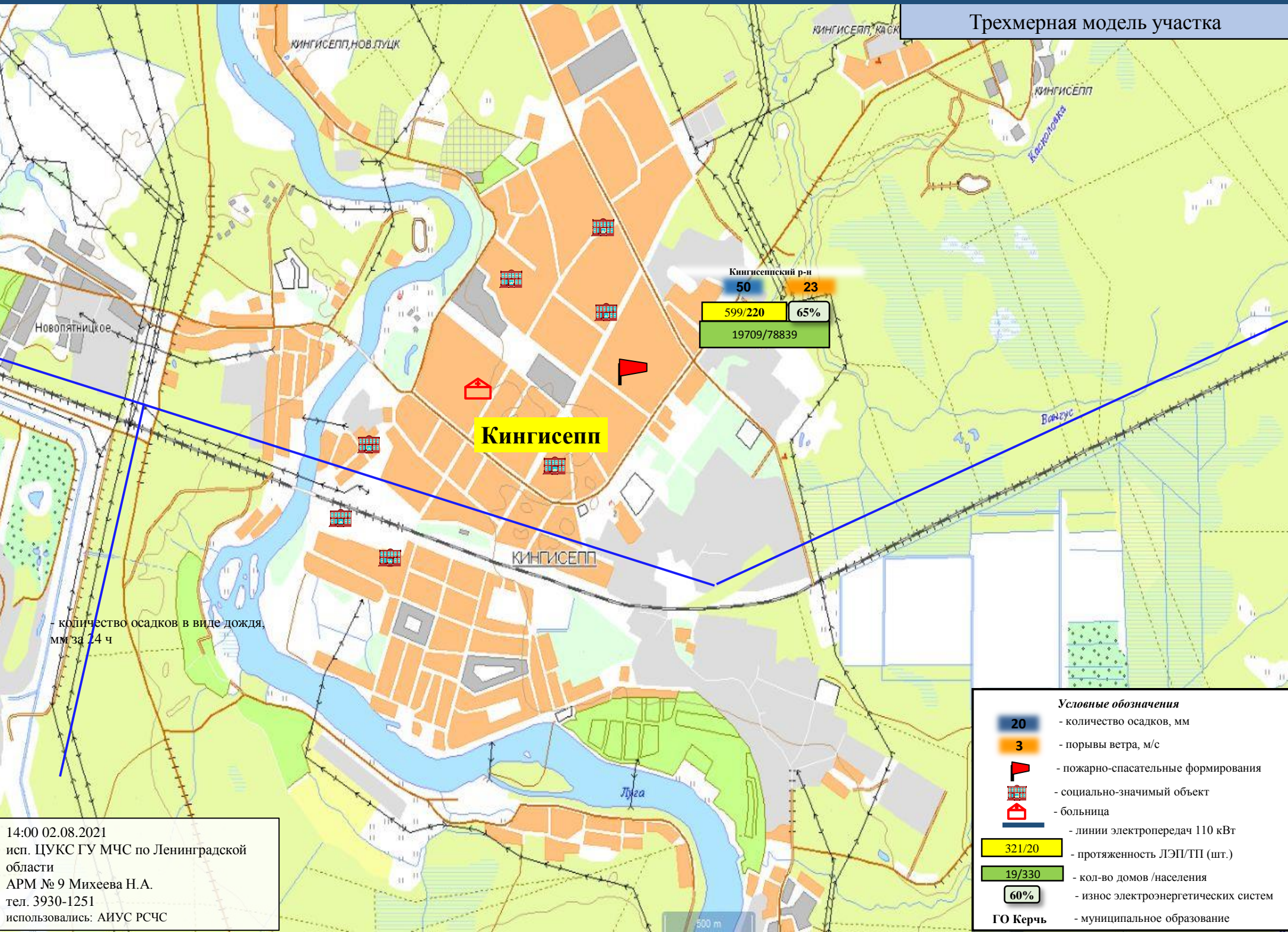
Гатчинский р-н
30 23
7290/588 65%
61063/24425

Условные обозначения	
20	- количество осадков, мм
3	- порывы ветра, м/с
	- пожарно-спасательные формирования
	- социально-значимый объект
	- больница
	- линии электропередач 110 кВт
321/20	- протяженность ЛЭП/ТП (шт.)
19/330	- кол-во домов /населения
60%	- износ электроэнергетических систем
ГО Керчь	- муниципальное образование

14:00 02.08.2021
 исп. ЦУКС ГУ МЧС по Ленинградской области
 АРМ № 9 Михеева Н.А.
 тел. 3930-1251
 использовались: АИУС РСЧС

ИНФОРМАЦИОННЫЕ МАТЕРИАЛЫ ПО ОСАДКАМ, ГРОЗАМ, ПОРЫВАМ ВЕТРА НА ТЕРРИТОРИИ ЛЕНИНГРАДСКОЙ ОБЛАСТИ (РИСК НАРУШЕНИЯ ЭЛЕКТРОСНАБЖЕНИЯ НА 03.08.2021)

Трехмерная модель участка



количество осадков в виде дождя, мм за 24 ч

Кингисеппский р-н
 50 23
 599/220 65%
 19709/78839

Кингисепп

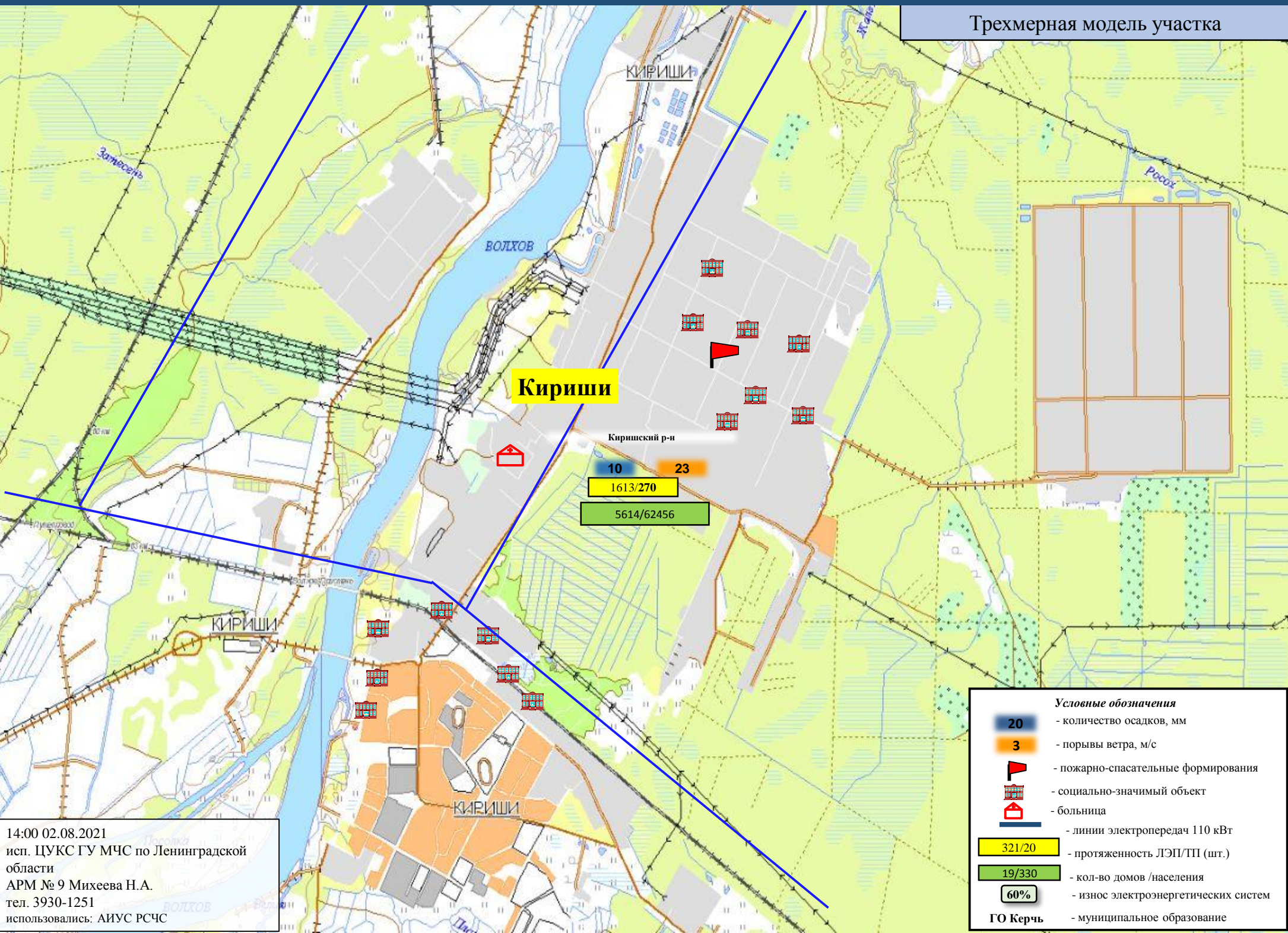
- Условные обозначения**
- 20 - количество осадков, мм
 - 3 - порывы ветра, м/с
 - пожарно-спасательные формирования
 - социально-значимый объект
 - больница
 - линии электропередач 110 кВт
 - 321/20 - протяженность ЛЭП/ТП (шт.)
 - 19/330 - кол-во домов /населения
 - 60% - износ электроэнергетических систем
 - ГО Керчь** - муниципальное образование

14:00 02.08.2021
 исп. ЦУКС ГУ МЧС по Ленинградской области
 АРМ № 9 Михеева Н.А.
 тел. 3930-1251
 использовались: АИУС РСЧС

500 м

ИНФОРМАЦИОННЫЕ МАТЕРИАЛЫ ПО ОСАДКАМ, ГРОЗАМ, ПОРЫВАМ ВЕТРА НА ТЕРРИТОРИИ ЛЕНИНГРАДСКОЙ ОБЛАСТИ (РИСК НАРУШЕНИЯ ЭЛЕКТРОСНАБЖЕНИЯ НА 03.08.2021)

Трехмерная модель участка

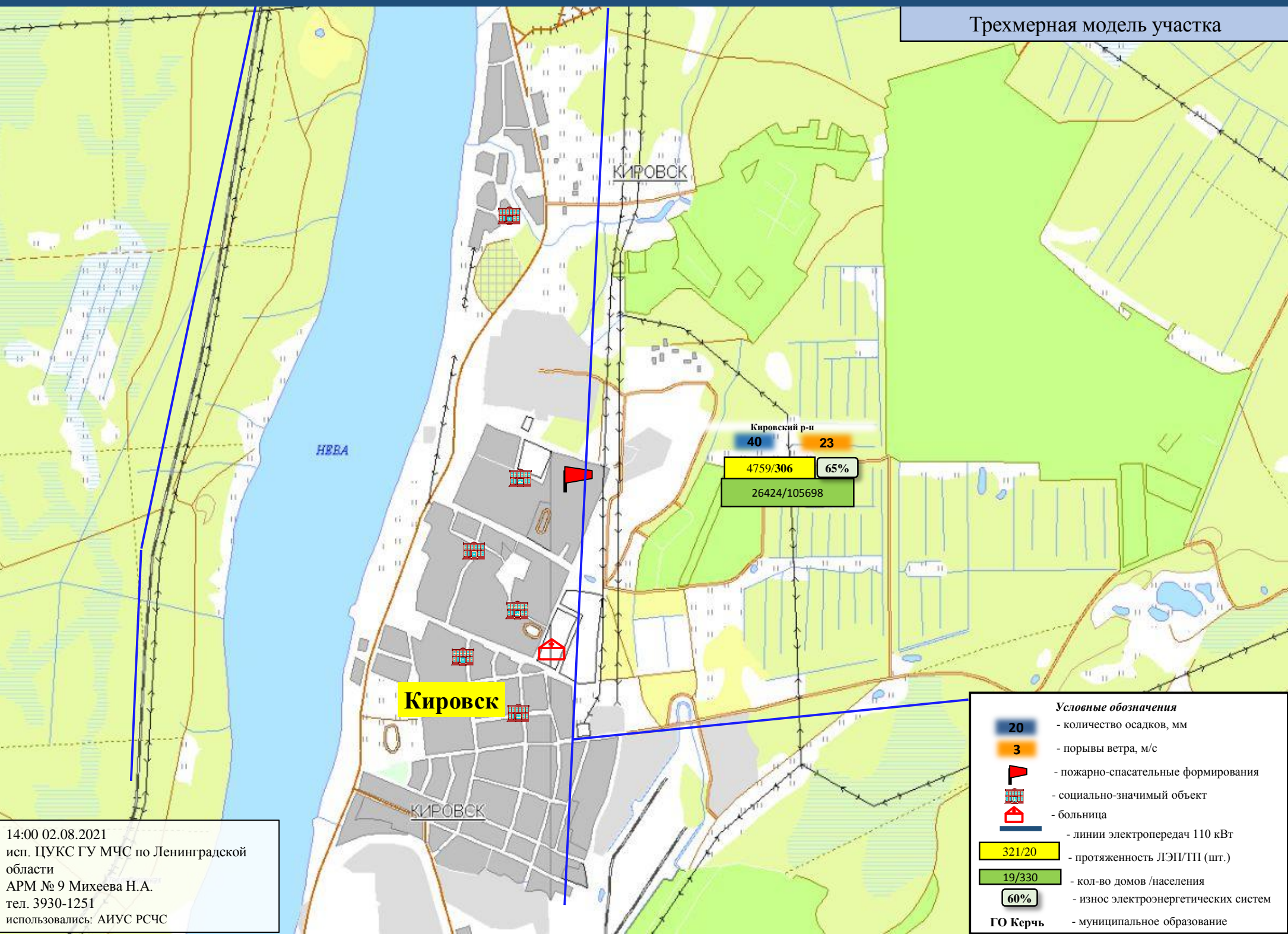


14:00 02.08.2021
 исп. ЦУКС ГУ МЧС по Ленинградской области
 АРМ № 9 Михеева Н.А.
 тел. 3930-1251
 использовались: АИУС РСЧС

- Условные обозначения**
- 20 - количество осадков, мм
 - 3 - порывы ветра, м/с
 - пожарно-спасательные формирования
 - социально-значимый объект
 - больница
 - линии электропередач 110 кВт
 - 321/20 - протяженность ЛЭП/ТП (шт.)
 - 19/330 - кол-во домов /населения
 - 60% - износ электроэнергетических систем
 - ГО Керчь - муниципальное образование

ИНФОРМАЦИОННЫЕ МАТЕРИАЛЫ ПО ОСАДКАМ, ГРОЗАМ, ПОРЫВАМ ВЕТРА НА ТЕРРИТОРИИ ЛЕНИНГРАДСКОЙ ОБЛАСТИ (РИСК НАРУШЕНИЯ ЭЛЕКТРОСНАБЖЕНИЯ НА 03.08.2021)

Трехмерная модель участка



НЕВА

КИРОВСК

Кировский р-н
40 23

4759/306 65%
26424/105698

Кировск

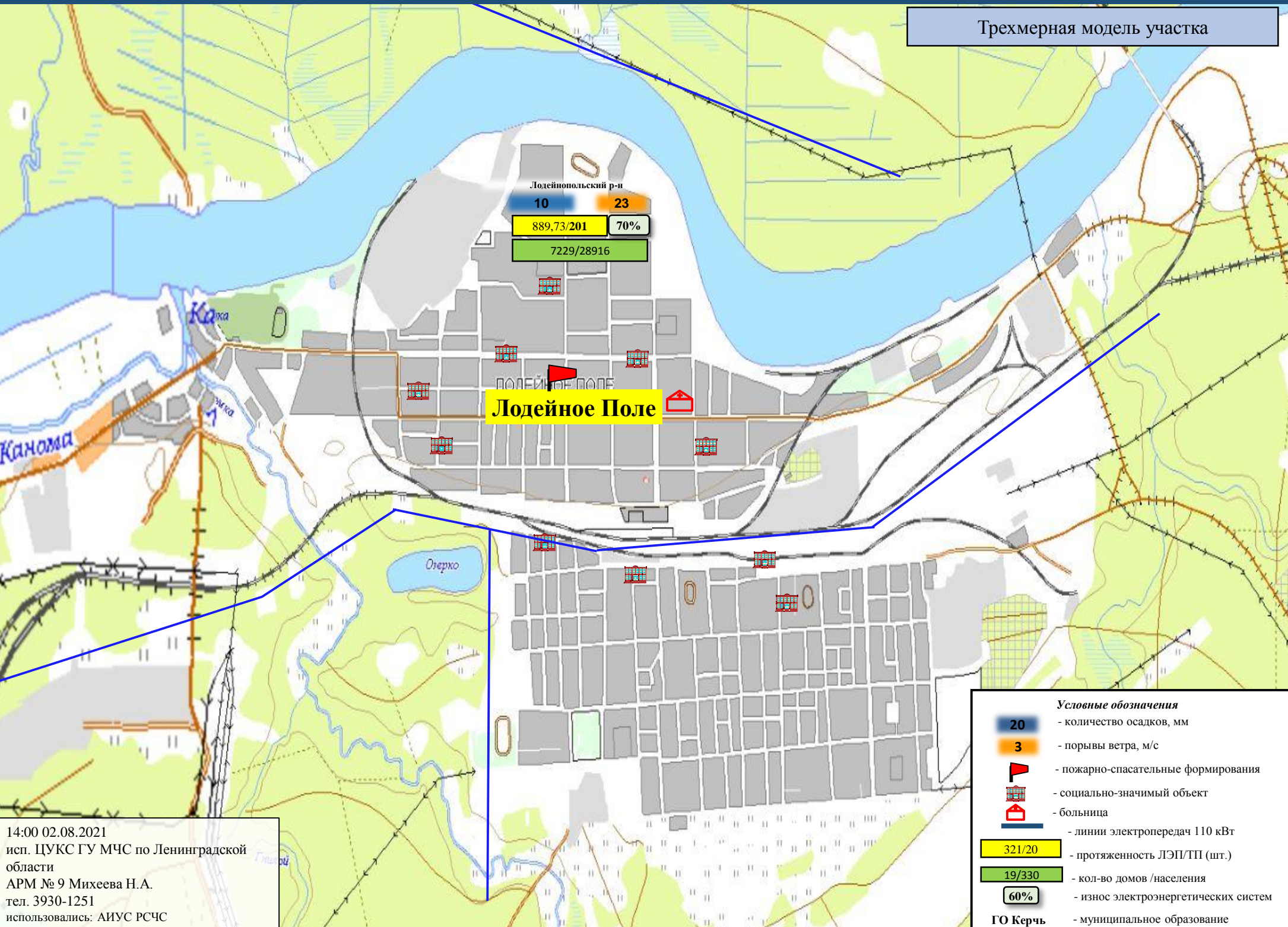
КИРОВСК

- Условные обозначения**
- 20 - количество осадков, мм
 - 3 - порывы ветра, м/с
 - 🚒 - пожарно-спасательные формирования
 - 🏠 - социально-значимый объект
 - 🏥 - больница
 - ⚡ - линии электропередач 110 кВт
 - 321/20 - протяженность ЛЭП/ТП (шт.)
 - 19/330 - кол-во домов /населения
 - 60% - износ электроэнергетических систем
 - ГО Керчь - муниципальное образование

14:00 02.08.2021
исп. ЦУКС ГУ МЧС по Ленинградской области
АРМ № 9 Михеева Н.А.
тел. 3930-1251
использовались: АИУС РСЧС

ИНФОРМАЦИОННЫЕ МАТЕРИАЛЫ ПО ОСАДКАМ, ГРОЗАМ, ПОРЫВАМ ВЕТРА НА ТЕРРИТОРИИ ЛЕНИНГРАДСКОЙ ОБЛАСТИ (РИСК НАРУШЕНИЯ ЭЛЕКТРОСНАБЖЕНИЯ НА 03.08.2021)

Трехмерная модель участка



- Условные обозначения**
- 20 - количество осадков, мм
 - 3 - порывы ветра, м/с
 - пожарно-спасательные формирования
 - социально-значимый объект
 - больница
 - линии электропередач 110 кВт
 - 321/20 - протяженность ЛЭП/ТП (шт.)
 - 19/330 - кол-во домов /населения
 - 60% - износ электроэнергетических систем
 - ГО Керчь - муниципальное образование

14:00 02.08.2021
 исп. ЦУКС ГУ МЧС по Ленинградской области
 АРМ № 9 Михеева Н.А.
 тел. 3930-1251
 использовались: АИУС РСЧС

ИНФОРМАЦИОННЫЕ МАТЕРИАЛЫ ПО ОСАДКАМ, ГРОЗАМ, ПОРЫВАМ ВЕТРА НА ТЕРРИТОРИИ ЛЕНИНГРАДСКОЙ ОБЛАСТИ (РИСК НАРУШЕНИЯ ЭЛЕКТРОСНАБЖЕНИЯ НА 03.08.2021)

Трехмерная модель участка

*Примечание:
Административный центр Ломоносовского района (г. Ломоносов) находится на территории Петродворцового района г. Санкт-Петербурга

Ломоносовский р-н

50 23

1053,9/252 65%

17962/71250

Гостилицы

Гостилицы

Гостилицы

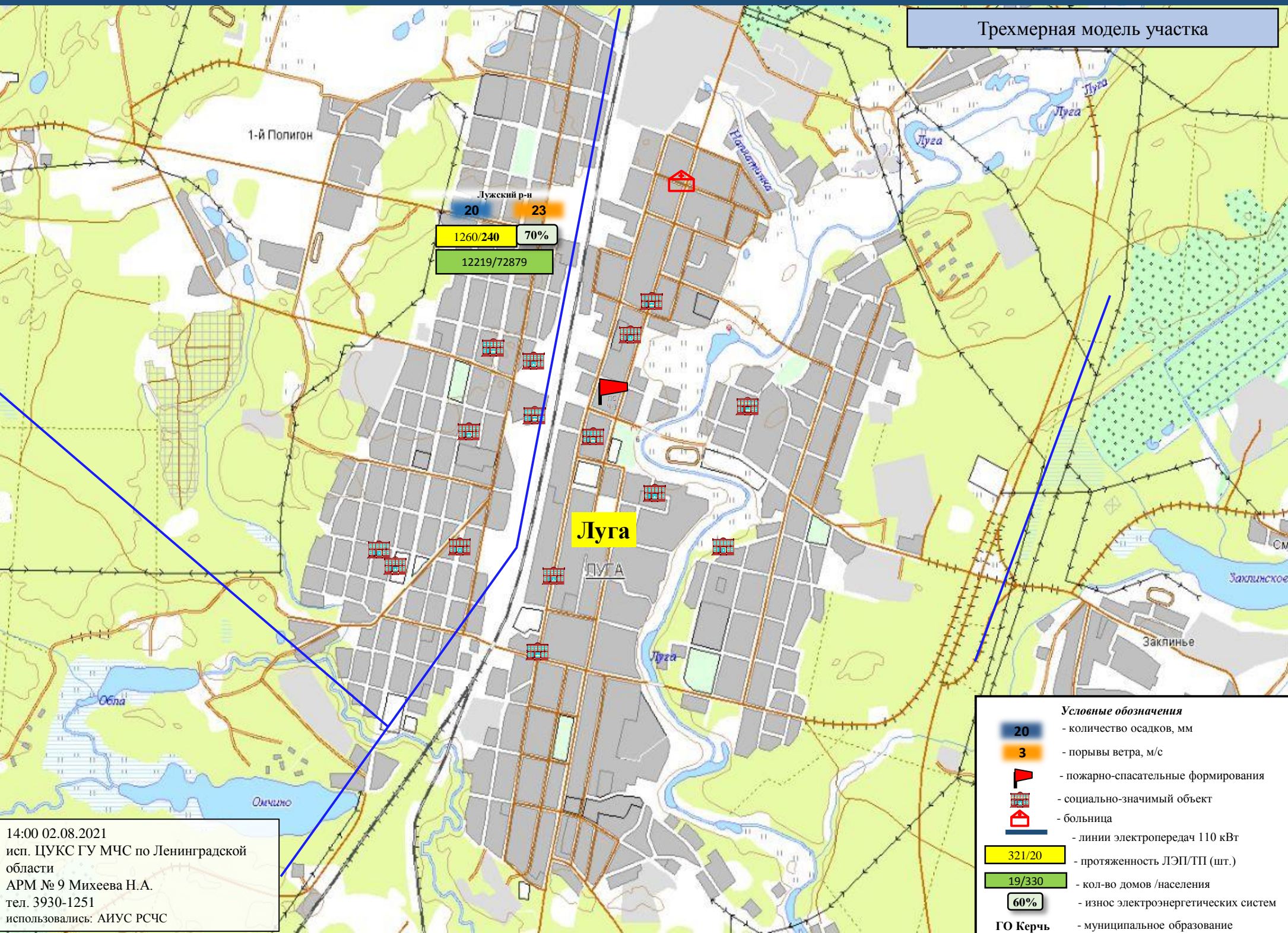
14:00 02.08.2021
исп. ЦУКС ГУ МЧС по Ленинградской области
АРМ № 9 Михеева Н.А.
тел. 3930-1251
использовались: АИУС РСЧС

Условные обозначения	
	- количество осадков, мм
	- порывы ветра, м/с
	- пожарно-спасательные формирования
	- социально-значимый объект
	- больница
	- линии электропередач 110 кВт
	- протяженность ЛЭП/ТП (шт.)
	- кол-во домов /населения
	- износ электроэнергетических систем
	- муниципальное образование

200 м

ИНФОРМАЦИОННЫЕ МАТЕРИАЛЫ ПО ОСАДКАМ, ГРОЗАМ, ПОРЫВАМ ВЕТРА НА ТЕРРИТОРИИ ЛЕНИНГРАДСКОЙ ОБЛАСТИ (РИСК НАРУШЕНИЯ ЭЛЕКТРОСНАБЖЕНИЯ НА 03.08.2021)

Трехмерная модель участка



1-й Полигон

Лужский р-н

20 23

1260/240 70%

12219/72879

Луга

ЛУГА

Луга

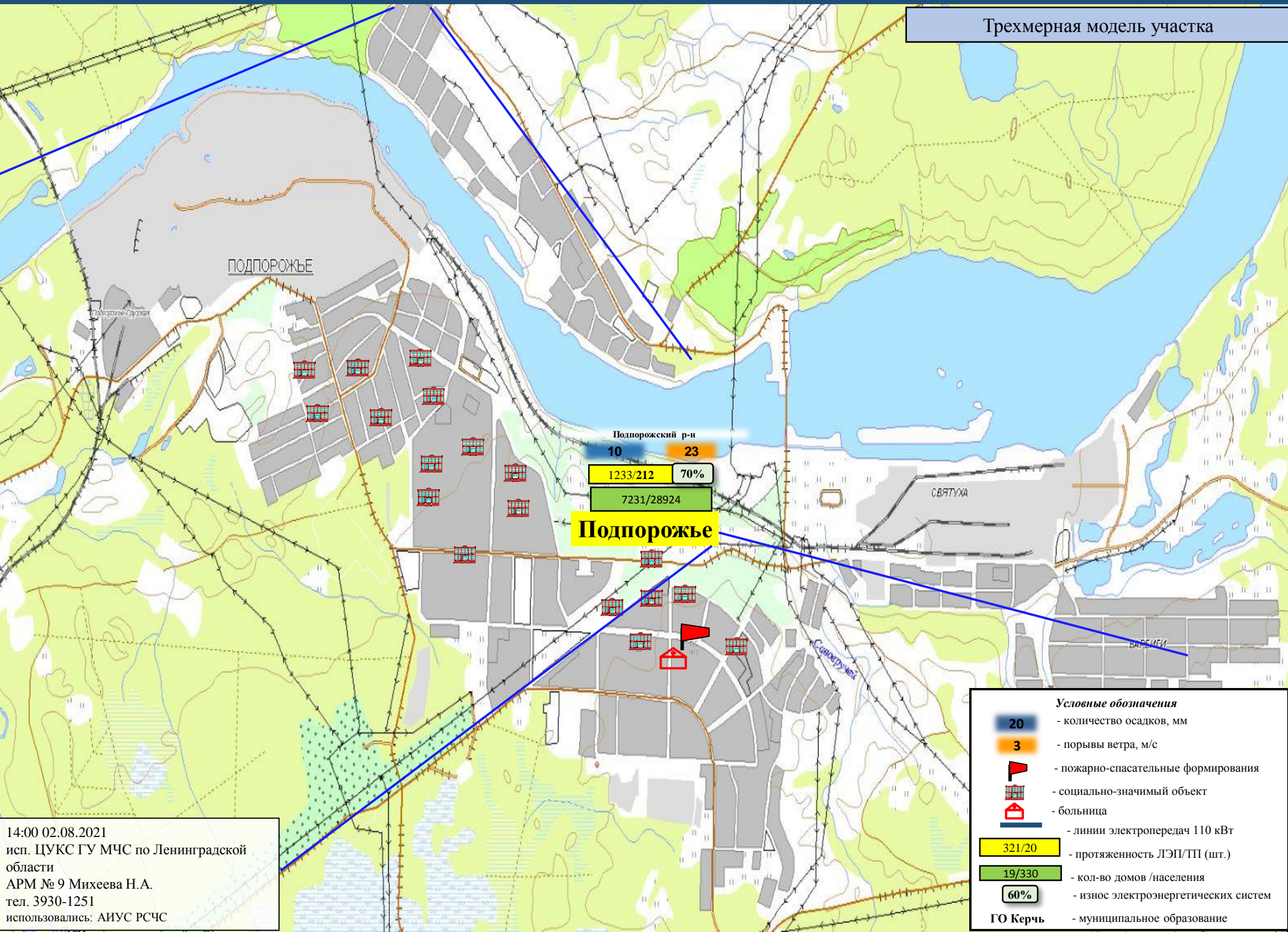
Условные обозначения

- 20** - количество осадков, мм
- 3** - порывы ветра, м/с
- пожарно-спасательные формирования
- социально-значимый объект
- больница
- линии электропередач 110 кВг
- 321/20** - протяженность ЛЭП/ТП (шт.)
- 19/330** - кол-во домов /населения
- 60%** - износ электроэнергетических систем
- ГО Керчь - муниципальное образование

14:00 02.08.2021
 исп. ЦУКС ГУ МЧС по Ленинградской области
 АРМ № 9 Михеева Н.А.
 тел. 3930-1251
 использовались: АИУС РСЧС

ИНФОРМАЦИОННЫЕ МАТЕРИАЛЫ ПО ОСАДКАМ, ГРОЗАМ, ПОРЫВАМ ВЕТРА НА ТЕРРИТОРИИ ЛЕНИНГРАДСКОЙ ОБЛАСТИ (РИСК НАРУШЕНИЯ ЭЛЕКТРОСНАБЖЕНИЯ НА 03.08.2021)

Трехмерная модель участка



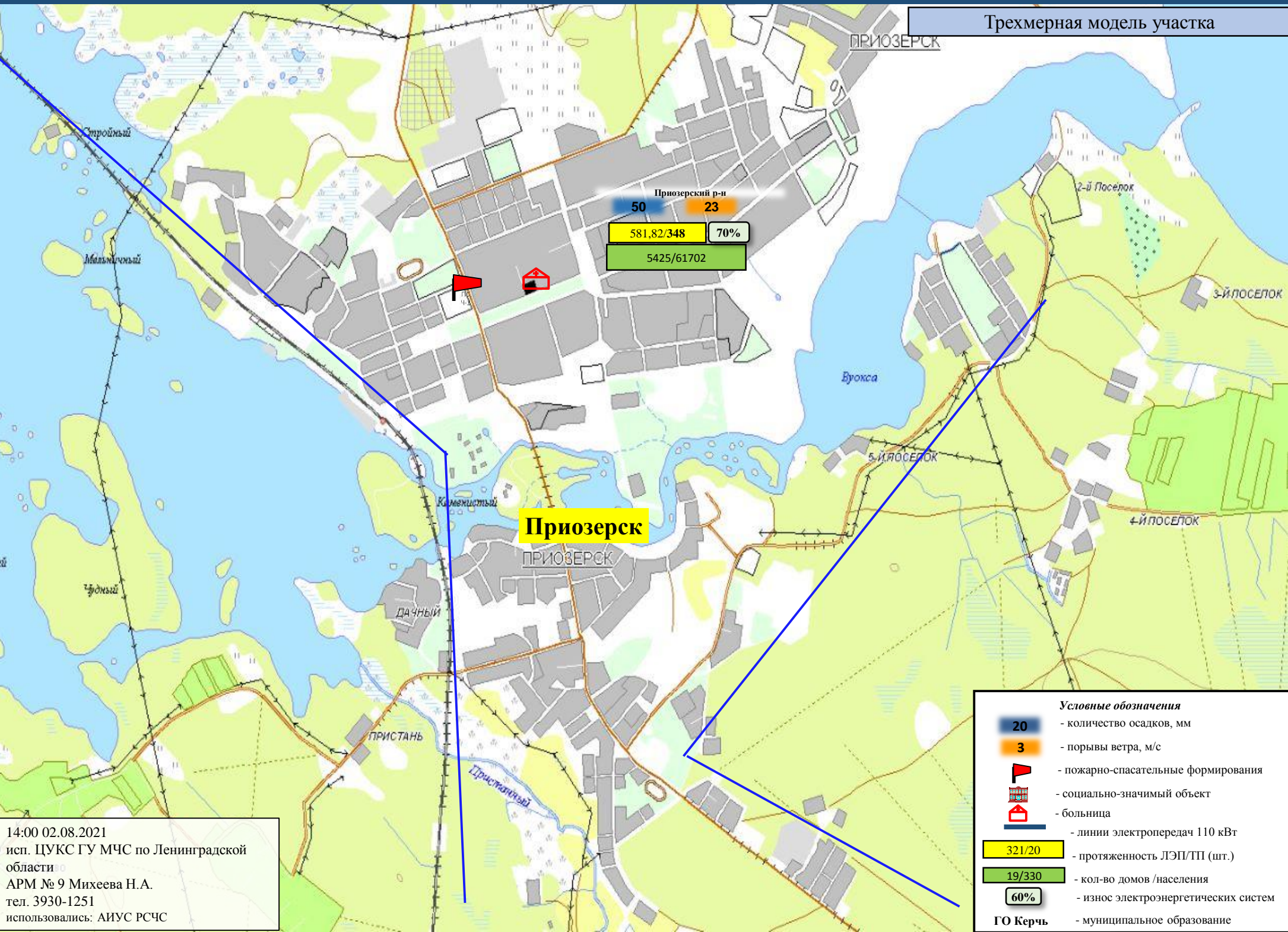
Подпорожский р-н
 10 23
 1233/212 70%
 7231/28924
Подпорожье

- Условные обозначения**
- 20 - количество осадков, мм
 - 3 - порывы ветра, м/с
 - 🚒 - пожарно-спасательные формирования
 - 🏠 - социально-значимый объект
 - 🏥 - больница
 - линии электропередач 110 кВт
 - 321/20 - протяженность ЛЭП/ТП (шт.)
 - 19/330 - кол-во домов /населения
 - 60% - износ электроэнергетических систем
 - ГО Керчь - муниципальное образование

14:00 02.08.2021
 исп. ЦУКС ГУ МЧС по Ленинградской области
 АРМ № 9 Михеева Н.А.
 тел. 3930-1251
 использовали: АИУС РСЧС

ИНФОРМАЦИОННЫЕ МАТЕРИАЛЫ ПО ОСАДКАМ, ГРОЗАМ, ПОРЫВАМ ВЕТРА НА ТЕРРИТОРИИ ЛЕНИНГРАДСКОЙ ОБЛАСТИ (РИСК НАРУШЕНИЯ ЭЛЕКТРОСНАБЖЕНИЯ НА 03.08.2021)

Трехмерная модель участка



Приозерск
ПРИОЗЕРСК

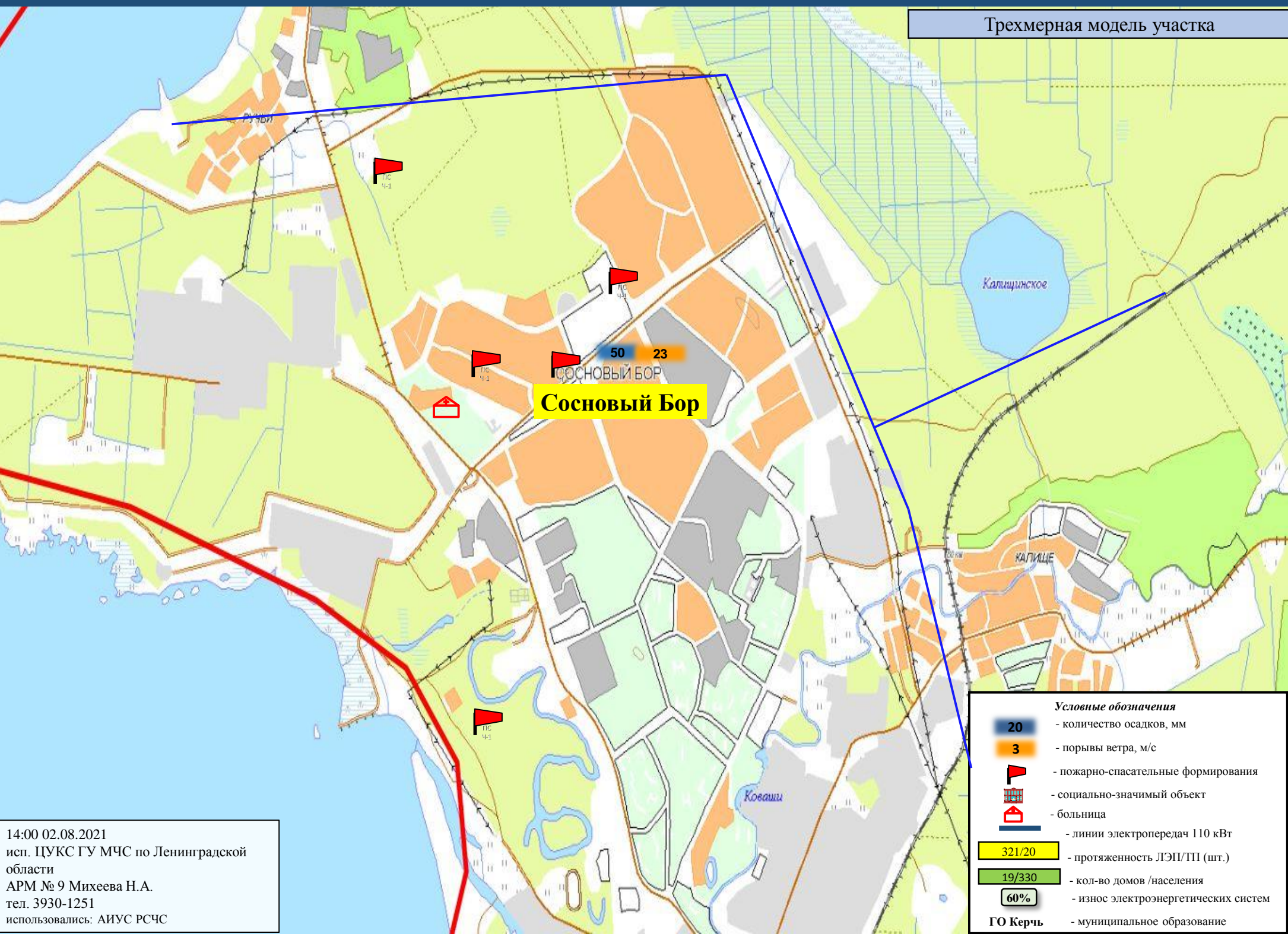
Приозерский р-н
50 23
581,82/348 70%
5425/61702

- Условные обозначения**
- 20 - количество осадков, мм
 - 3 - порывы ветра, м/с
 - пожарно-спасательные формирования
 - социально-значимый объект
 - больница
 - линии электропередач 110 кВт
 - 321/20 - протяженность ЛЭП/ТП (шт.)
 - 19/330 - кол-во домов / населения
 - 60% - износ электроэнергетических систем
 - ГО Керч** - муниципальное образование

14:00 02.08.2021
исп. ЦУКС ГУ МЧС по Ленинградской области
АРМ № 9 Михеева Н.А.
тел. 3930-1251
использовались: АИУС РСЧС

ИНФОРМАЦИОННЫЕ МАТЕРИАЛЫ ПО ОСАДКАМ, ГРОЗАМ, ПОРЫВАМ ВЕТРА НА ТЕРРИТОРИИ ЛЕНИНГРАДСКОЙ ОБЛАСТИ (РИСК НАРУШЕНИЯ ЭЛЕКТРОСНАБЖЕНИЯ НА 03.08.2021)

Трехмерная модель участка

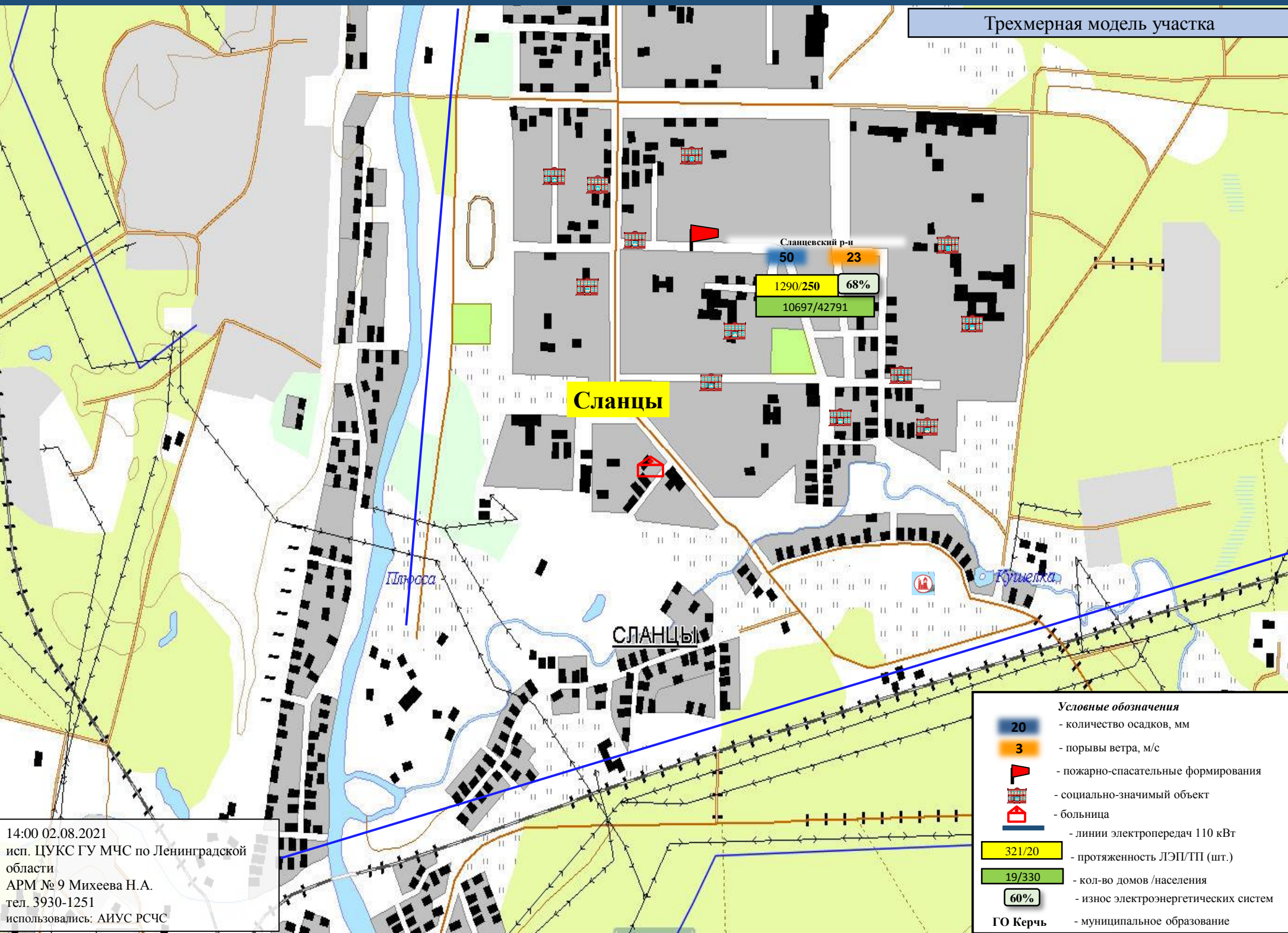


Условные обозначения

	- количество осадков, мм
	- порывы ветра, м/с
	- пожарно-спасательные формирования
	- социально-значимый объект
	- больница
	- линии электропередач 110 кВт
	- протяженность ЛЭП/ТП (шт.)
	- кол-во домов /населения
	- износ электроэнергетических систем
	- муниципальное образование

14:00 02.08.2021
 исп. ЦУКС ГУ МЧС по Ленинградской области
 АРМ № 9 Михеева Н.А.
 тел. 3930-1251
 использовались: АИУС РСЧС

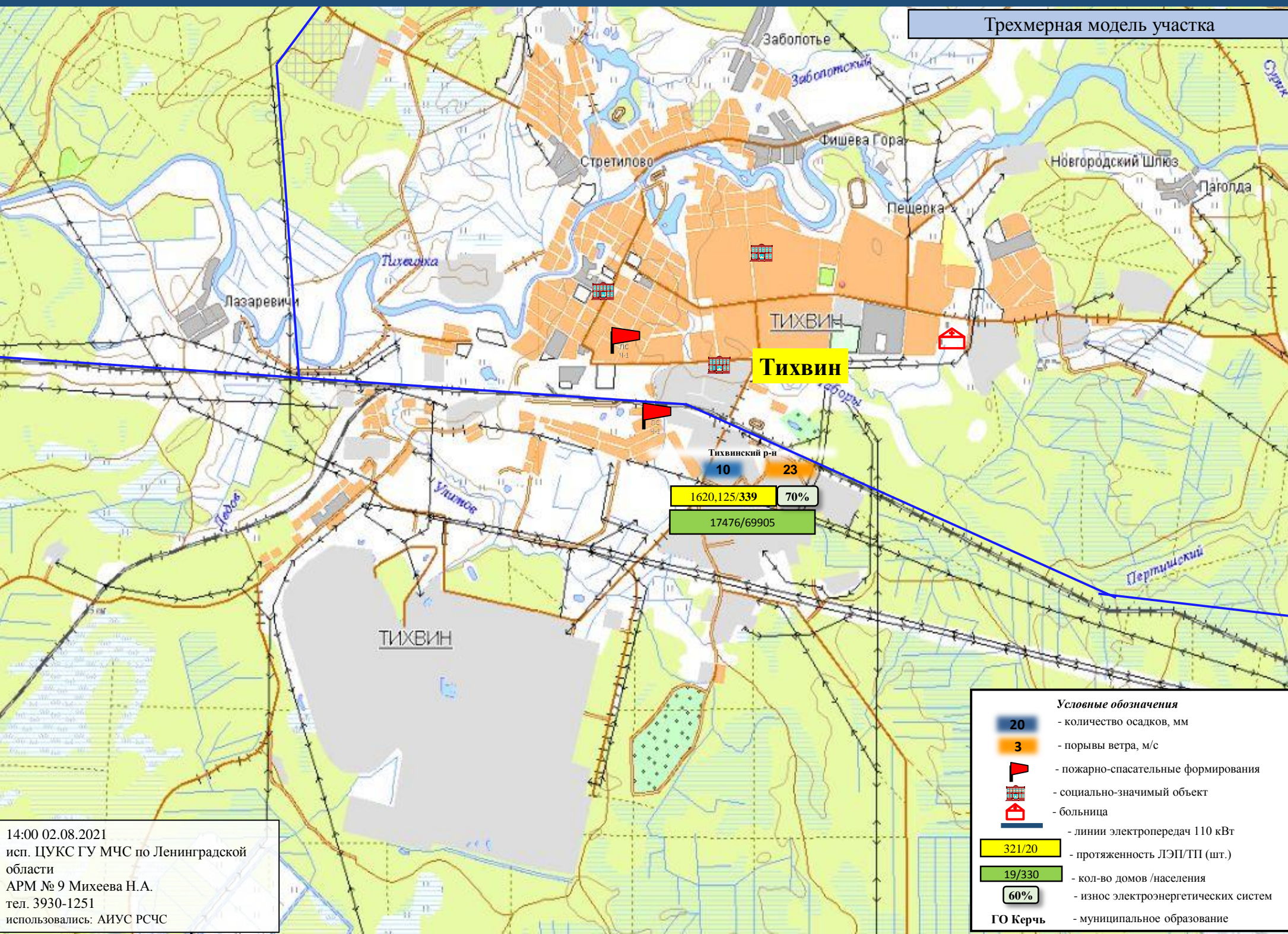
ИНФОРМАЦИОННЫЕ МАТЕРИАЛЫ ПО ОСАДКАМ, ГРОЗАМ, ПОРЫВАМ ВЕТРА НА ТЕРРИТОРИИ ЛЕНИНГРАДСКОЙ ОБЛАСТИ (РИСК НАРУШЕНИЯ ЭЛЕКТРОСНАБЖЕНИЯ НА 03.08.2021)



14:00 02.08.2021
 исп. ЦУКС ГУ МЧС по Ленинградской области
 АРМ № 9 Михеева Н.А.
 тел. 3930-1251
 использовались: АИУС РСЧС

ИНФОРМАЦИОННЫЕ МАТЕРИАЛЫ ПО ОСАДКАМ, ГРОЗАМ, ПОРЫВАМ ВЕТРА НА ТЕРРИТОРИИ ЛЕНИНГРАДСКОЙ ОБЛАСТИ (РИСК НАРУШЕНИЯ ЭЛЕКТРОСНАБЖЕНИЯ НА 03.08.2021)

Трехмерная модель участка



ТИХВИН

Тихвин

Тихвинский р-н
10 23

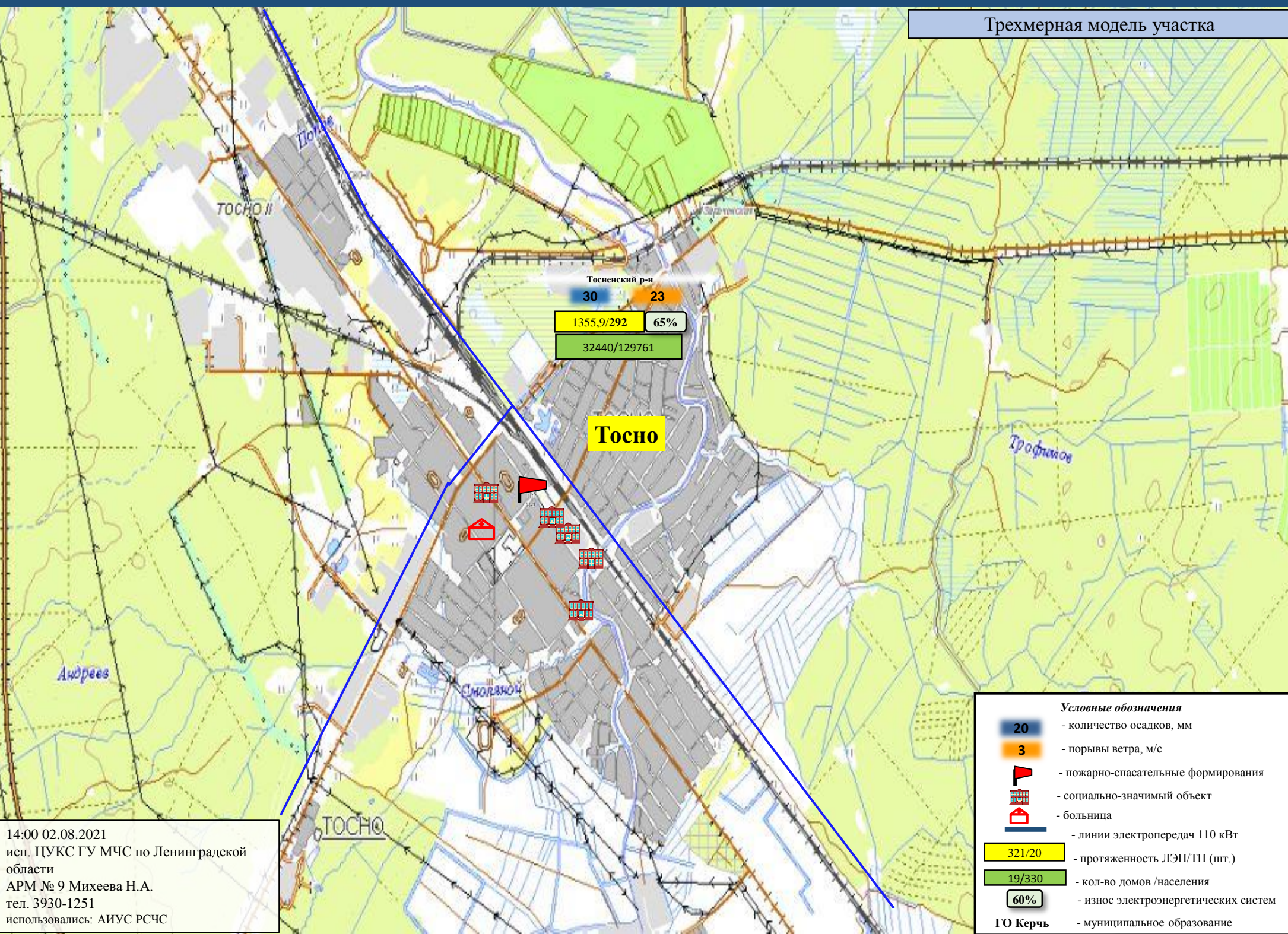
1620,125/339 70%
17476/69905

- Условные обозначения**
- 20 - количество осадков, мм
 - 3 - порывы ветра, м/с
 - пожарно-спасательные формирования
 - социально-значимый объект
 - больница
 - линии электропередач 110 кВт
 - 321/20 - протяженность ЛЭП/ТП (шт.)
 - 19/330 - кол-во домов /населения
 - 60% - износ электроэнергетических систем
 - ГО Керчь - муниципальное образование

14:00 02.08.2021
 исп. ЦУКС ГУ МЧС по Ленинградской области
 АРМ № 9 Михеева Н.А.
 тел. 3930-1251
 использовались: АИУС РСЧС

ИНФОРМАЦИОННЫЕ МАТЕРИАЛЫ ПО ОСАДКАМ, ГРОЗАМ, ПОРЫВАМ ВЕТРА НА ТЕРРИТОРИИ ЛЕНИНГРАДСКОЙ ОБЛАСТИ (РИСК НАРУШЕНИЯ ЭЛЕКТРОСНАБЖЕНИЯ НА 03.08.2021)

Трехмерная модель участка



Тосненский р-н
 30 23
 1355,9/292 65%
 32440/129761

Тосно

- Условные обозначения**
- 20 - количество осадков, мм
 - 3 - порывы ветра, м/с
 - пожарно-спасательные формирования
 - социально-значимый объект
 - больница
 - линии электропередач 110 кВт
 - 321/20 - протяженность ЛЭП/ТП (шт.)
 - 19/330 - кол-во домов /населения
 - 60% - износ электроэнергетических систем
 - ГО Керчь** - муниципальное образование

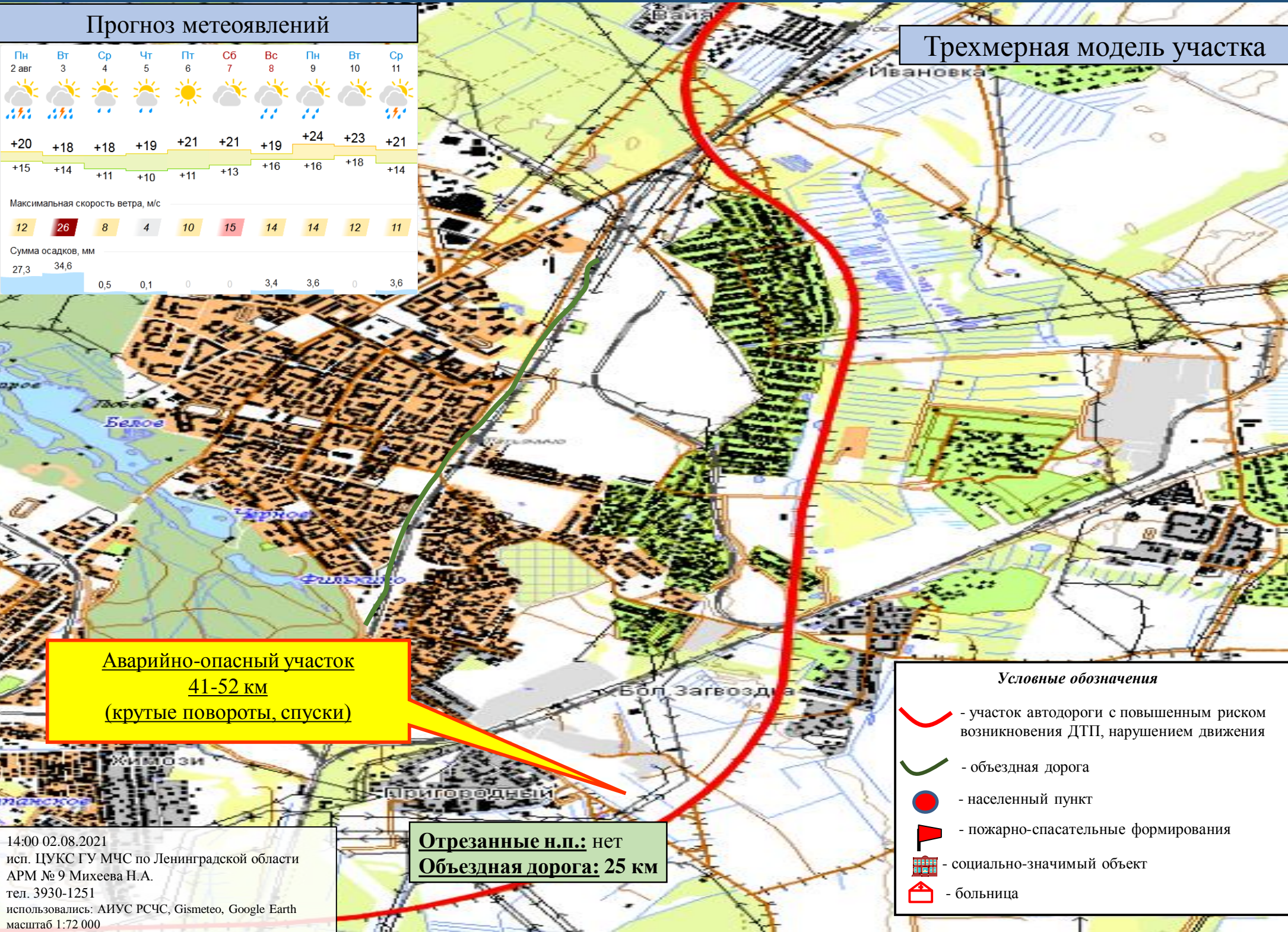
14:00 02.08.2021
 исп. ЦУКС ГУ МЧС по Ленинградской области
 АРМ № 9 Михеева Н.А.
 тел. 3930-1251
 использовались: АИУС РСЧС

ИНФОРМАЦИОННЫЕ МАТЕРИАЛЫ ПО РИСКУ НАРУШЕНИЯ ТРАНСПОРТНОГО СООБЩЕНИЯ, СВЯЗАННЫХ С НЕБЛАГОПРИЯТНЫМИ МЕТЕОЯВЛЕНИЯМИ НА ТЕРРИТОРИИ ФЕДЕРАЛЬНОЙ АВТОДОРОГИ Р-23 «СПЬ-ПСКОВ» (НА 03.08.2021)

Прогноз метеоявлений

Пн 2 авг	Вт 3	Ср 4	Чт 5	Пт 6	Сб 7	Вс 8	Пн 9	Вт 10	Ср 11
+20	+18	+18	+19	+21	+21	+19	+24	+23	+21
+15	+14	+11	+10	+11	+13	+16	+16	+18	+14
Максимальная скорость ветра, м/с									
12	26	8	4	10	15	14	14	12	11
Сумма осадков, мм									
27,3	34,6	0,5	0,1	0	0	3,4	3,6	0	3,6

Трёхмерная модель участка



**Аварийно-опасный участок
41-52 км
(крутые повороты, спуски)**

**Отрезанные н.п.: нет
Объездная дорога: 25 км**

Условные обозначения

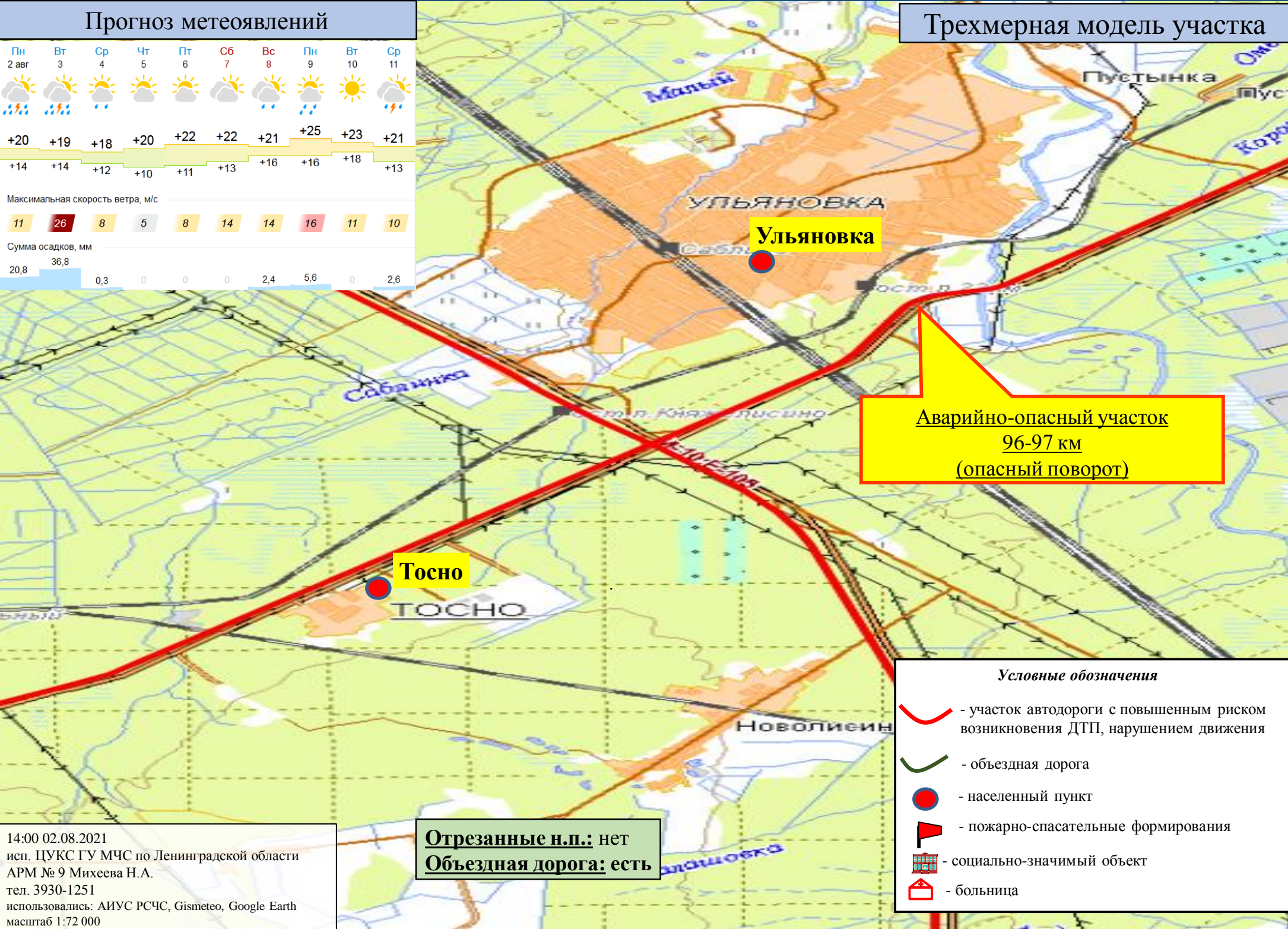
- участок автодороги с повышенным риском возникновения ДТП, нарушением движения
- объездная дорога
- населенный пункт
- пожарно-спасательные формирования
- социально-значимый объект
- больница

ИНФОРМАЦИОННЫЕ МАТЕРИАЛЫ ПО РИСКУ НАРУШЕНИЯ ТРАНСПОРТНОГО СООБЩЕНИЯ, СВЯЗАННЫХ С НЕБЛАГОПРИЯТНЫМИ МЕТЕОЯВЛЕНИЯМИ НА ТЕРРИТОРИИ ФЕДЕРАЛЬНОЙ АВТОДОРОГИ А-120 «САНКТ-ПЕТЕРБУРГСКОЕ ЮЖНОЕ ПОЛУКОЛЬЦО» (НА 03.08.2021)

Прогноз метеоявлений

Пн 2 авг	Вт 3	Ср 4	Чт 5	Пт 6	Сб 7	Вс 8	Пн 9	Вт 10	Ср 11
+20	+19	+18	+20	+22	+22	+21	+25	+23	+21
+14	+14	+12	+10	+11	+13	+16	+16	+18	+13
Максимальная скорость ветра, м/с									
11	26	8	5	8	14	14	16	11	10
Сумма осадков, мм									
20,8	36,8	0,3	0	0	0	2,4	5,6	0	2,6

Трехмерная модель участка



**Аварийно-опасный участок
96-97 км
(опасный поворот)**

Условные обозначения

- участок автодороги с повышенным риском возникновения ДТП, нарушением движения
- объездная дорога
- населенный пункт
- пожарно-спасательные формирования
- социально-значимый объект
- больница

Отрезанные н.п.: нет
Объездная дорога: есть

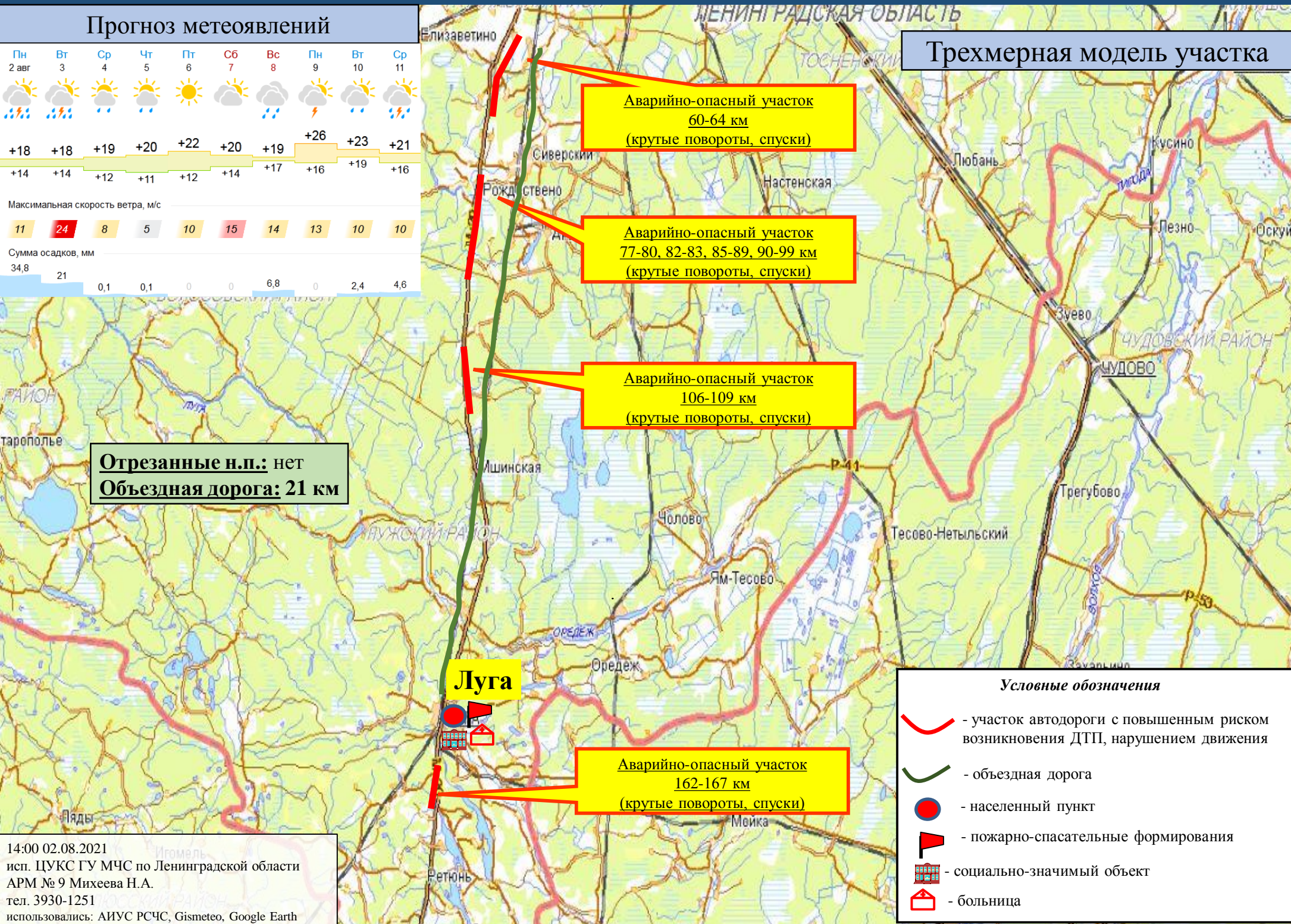
14:00 02.08.2021
исп. ЦУКС ГУ МЧС по Ленинградской области
АРМ № 9 Михеева Н.А.
тел. 3930-1251
использовались: АИУС РСЧС, Gismeteo, Google Earth
масштаб 1:72 000

ИНФОРМАЦИОННЫЕ МАТЕРИАЛЫ ПО РИСКУ НАРУШЕНИЯ ТРАНСПОРТНОГО СООБЩЕНИЯ, СВЯЗАННЫХ С НЕБЛАГОПРИЯТНЫМИ МЕТЕОЯВЛЕНИЯМИ НА ТЕРРИТОРИИ ФЕДЕРАЛЬНОЙ ТРАССЫ Р-23 «СПБ-ПСКОВ» (НА 03.08.2021)

Прогноз метеоявлений



Трёхмерная модель участка



Отрезанные н.п.: нет
Объездная дорога: 21 км

- Условные обозначения**
- участок автодороги с повышенным риском возникновения ДТП, нарушением движения
 - объездная дорога
 - населенный пункт
 - пожарно-спасательные формирования
 - социально-значимый объект
 - больница

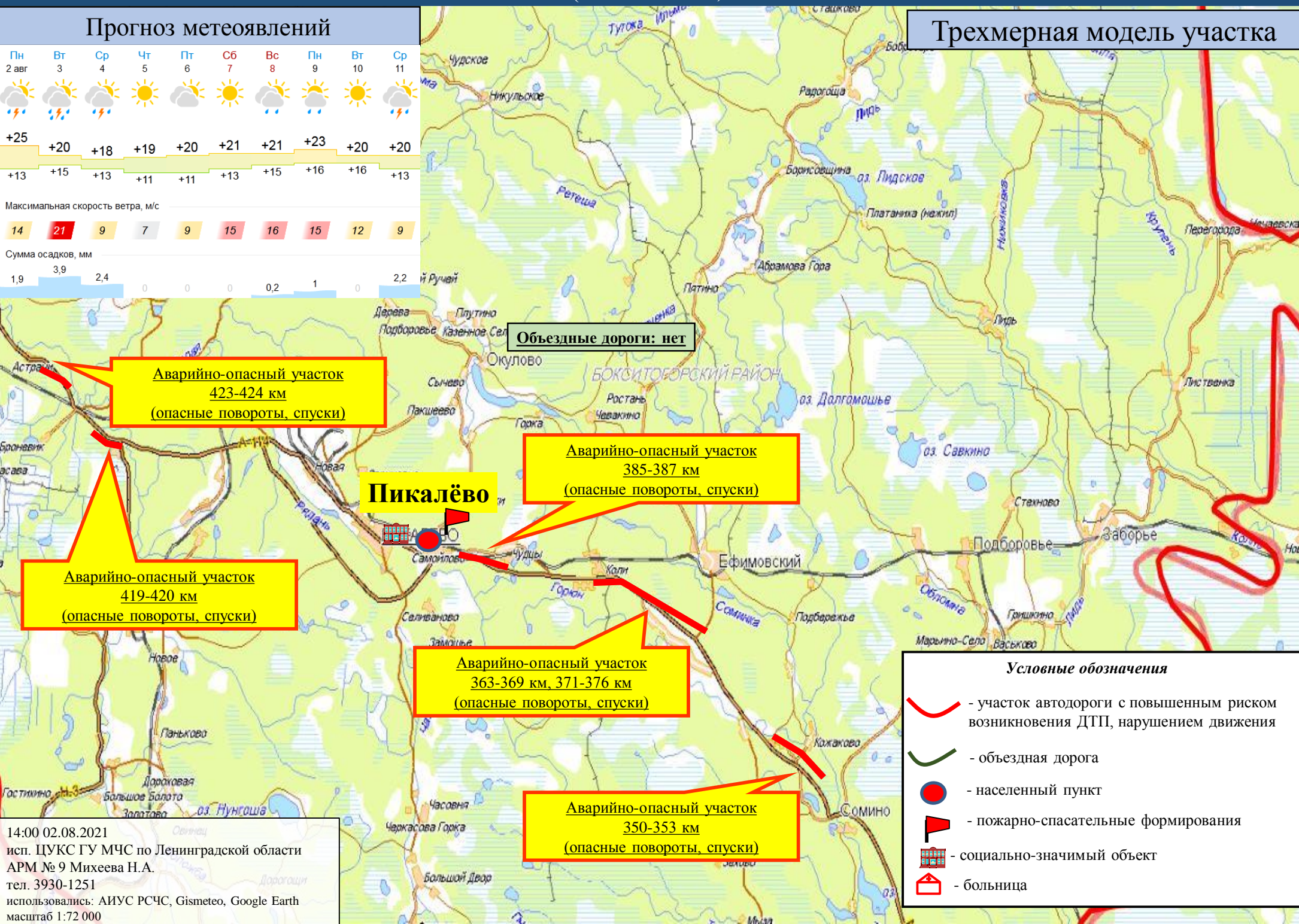
14:00 02.08.2021
исп. ЦУКС ГУ МЧС по Ленинградской области
АРМ № 9 Михеева Н.А.
тел. 3930-1251
использовались: АИУС РСЧС, Gismeteo, Google Earth
масштаб 1:72 000

ИНФОРМАЦИОННЫЕ МАТЕРИАЛЫ ПО РИСКУ НАРУШЕНИЯ ТРАНСПОРТНОГО СООБЩЕНИЯ, СВЯЗАННЫХ С НЕБЛАГОПРИЯТНЫМИ МЕТЕОЯВЛЕНИЯМИ НА ТЕРРИТОРИИ ФЕДЕРАЛЬНОЙ ТРАССЫ А-114 «ВОЛОГДА-НОВАЯ ЛАДОГА» (НА 03.08.2021)

Прогноз метеоявлений



Трехмерная модель участка



Условные обозначения

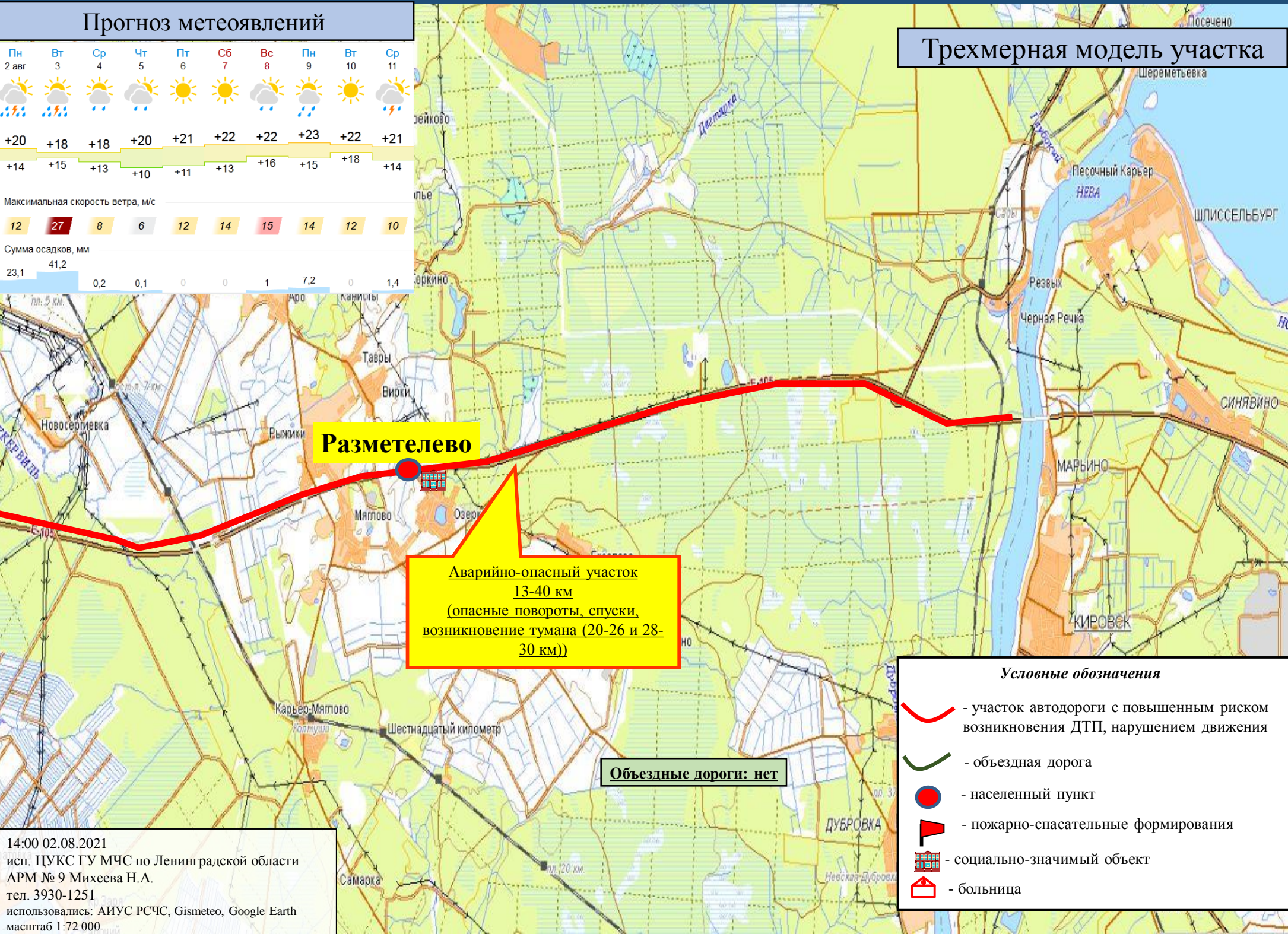
- участок автодороги с повышенным риском возникновения ДТП, нарушением движения
- объездная дорога
- населенный пункт
- пожарно-спасательные формирования
- социально-значимый объект
- больница

ИНФОРМАЦИОННЫЕ МАТЕРИАЛЫ ПО РИСКУ НАРУШЕНИЯ ТРАНСПОРТНОГО СООБЩЕНИЯ, СВЯЗАННЫХ С НЕБЛАГОПРИЯТНЫМИ МЕТЕОЯВЛЕНИЯМИ НА ТЕРРИТОРИИ ФЕДЕРАЛЬНОЙ ТРАССЫ Р-21 «КОЛА» (НА 03.08.2021)

Прогноз метеоявлений

Пн 2 авг	Вт 3	Ср 4	Чт 5	Пт 6	Сб 7	Вс 8	Пн 9	Вт 10	Ср 11	
+20	+18	+18	+20	+21	+22	+22	+23	+22	+21	
+14	+15	+13	+10	+11	+13	+16	+15	+18	+14	
Максимальная скорость ветра, м/с										
12	27	8	6	12	14	15	14	12	10	
Сумма осадков, мм										
23,1	41,2	0,2	0,1	0	0	1	7,2	0	1,4	

Трехмерная модель участка



Разметелево

**Аварийно-опасный участок
13-40 км
(опасные повороты, спуски,
возникновение тумана (20-26 и 28-
30 км))**

Объездные дороги: нет

Условные обозначения

- участок автодороги с повышенным риском возникновения ДТП, нарушением движения
- объездная дорога
- населенный пункт
- пожарно-спасательные формирования
- социально-значимый объект
- больница

14:00 02.08.2021
исп. ЦУКС ГУ МЧС по Ленинградской области
АРМ № 9 Михеева Н.А.
тел. 3930-1251
использовались: АИУС РСЧС, Gismeteo, Google Earth
масштаб 1:72 000